



# STRATEGIA DE DEZVOLTARE DURABILĂ A JUDEȚULUI BRAȘOV

2021-2030

III

FIȘELE LOCALITĂȚILOR  
DIN JUDEȚUL BRAȘOV

**CUPRINS**

BRAȘOV, reședință de județ	4
APAȚA	6
AUGUSTIN	7
BECLEAN	8
BOD	9
BRAN	10
BUDILA	11
BUNEȘTI	12
CAȚA	13
CINCU	14
CODLEA	15
COMĂNA	16
CRISTIAN	17
CRIZBAV	18
DRĂGUȘ	19
DUMBRAVIȚA	20
FĂGĂRAȘ	21
FELDIOARA	22
FUNDATA	23
GHIMBAV	24
HĂLCHIU	25
HĂRMAN	26
HÂRSENI	27
HOGHIZ	28
HOLBAV	29
HOMOROD	30
JIBERT	31
LISA	32
MĂIERUȘ	33
MÂNDRA	34
MOIECIU	35
ORMEȘ	36
PĂRĂU	37
POIANA MĂRULUI	38
PREDEAL	39
PREJMER	40
RACOȘ	41
RÂȘNOV	42
RECEA	43
RUPEA	44
SĂCELE	45
SÂMBĂTA DE SUS	46
SÂNPETRU	47

---

ȘERCAIA	48
ȘINCA	49
ȘINCA NOUĂ	50
ȘOARȘ	51
TÂRLUNGENI	52
TELIU	53
TICUȘU	54
UCEA	55
UNGRA	56
VAMA BUZĂULUI	57
VICTORIA	58
VIȘTEA	59
VOILA	60
VULCAN	61
ZĂRNEȘTI	62

---

Variant în consultare



# Municipiul BRAȘOV



Pagina web: [www.brasovcity.ro](http://www.brasovcity.ro) E-mail: [contact@brasovcity.ro](mailto:contact@brasovcity.ro)

**Suprafața totală:** 21.975 ha

- Suprafața intravilan: 11.056 ha
- Suprafața extravilan: 10.919ha

## Conectivitate:

### ⇒ Acces la rețeaua de drumuri europene/naționale:

• E 60 spre București (168 km); pe DN 73/E 574 spre Pitești (136 km); pe E 68 spre Sibiu (143 km); pe E 60 spre Tg. Mureș (171 km); pe E 574 spre Bacău (179 km); pe DN 10 spre Buzău (157 km)

• **drumuri județene:** DJ 101 A (DJ 103C (ICA Ghimbav) - Ocolitoarea mare a Municipiului Brașov); DJ 103 (Brașov – Sânpetru – Bod – lim. jud. Covasna); DJ 103 A (Brașov – Cărpiniș – Tărlungeni – Zizin – Dălgheu); DJ 103 C (Ghimbav (DN1) – Brașov)



### ⇒ Acces la CFR:

- Gara Centrală Brașov
- Gara Bartolomeu
- Gara Dârste
- Triajul Brașov cu depoul de locomotive



### ⇒ Acces la transport aerian:

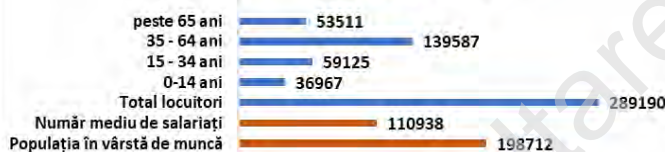
- Aeroportul Internațional Brașov - Ghimbav - 9 km
- Aeroportul Internațional Henri Coandă București - 154 km.



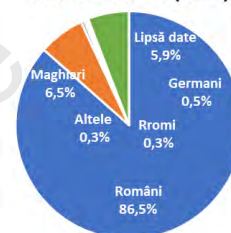
**Așezare geografică:** Municipiul Brașov, reședința județului, se află în centrul țării, în Depresiunea Brașovului, situat la o altitudine medie de 625 m, în curbură internă a Carpaților, delimitat în partea de Sud și Sud-Est de masivele Postăvaru care pătrunde printr-un pînten (Tâmpa) în oraș și Piatra Mare, la 161 km de București.

Municipiul Brașov se învecinează la nord-vest cu localitatea Hălchiu, la nord-est cu Bod și Sânpetru, la est cu Hărman, în sud-est cu Săcele și la sud cu localitatea Predeal. În partea de sud-vest are ca localități vecine Râșnov și Cristian, iar în vest Ghimbav.

## Date demografice (2019)



## Structură etnică (2011)



## Atracții turistice:

### Principalele lăcașuri de cult istorice din Brașov care pot fi vizitate:

- ◆ Biserica Neagră
- ◆ Piața Sfatului
- ◆ Tâmpa
- ◆ Poarta Șchei
- ◆ Vestigii ale sistemului medieval de apărare al orașului:
  - ◇ Bastionul Țesătorilor
  - ◇ Bastionul Graft
  - ◇ Cetățuia
  - ◇ Turnul Alb
  - ◇ Turnul Negru
- ◆ Poarta Ecaterinei
- ◆ Aleea „După ziduri”
- ◆ Strada Sforii
- ◆ Muzeul Primei Școli Românești
- ◆ Zonele de Agrement și Parcurile
- ◆ Biserica Evanghelică Sfântul Bartolomeu
- ◆ Biserica Evanghelică Sfântul Martin
- ◆ Biserica Romano-Catolică Sfinții Petru și Pavel
- ◆ Biserica Ortodoxă Sfânta Treime
- ◆ Biserica Ortodoxă Sfântul Nicolae
- ◆ Mănăstirea Franciscanilor
- ◆ Biserica Ortodoxă Adormirea Maicii Domnului
- ◆ Sinagoga Neologă
- ◆ Sinagoga Ortodoxă
- ◆ Muzeul de Istorie
- ◆ Muzeul de Artă
- ◆ Muzeul de Etnografie
- ◆ Muzeul "Casa Mureșenilor"
- ◆ Muzeul Civilizației Urbane
- ◆ Muzeul din Casa Junilor

- ◆ Teatrul "Sică Alexandrescu"
- ◆ Opera Brașov
- ◆ Filarmonica Brașov
- ◆ Teatrul pentru Copii Arlechino
- ◆ Centrul Multicultural al Universității Transilvania
- ◆ Centrul Cultural Reduta
- ◆ Casa Baiulescu
- ◆ Centrul Musashino
- ◆ Grădina Zoologică Brașov
- ◆ Sala Patria - Cinemateca Patria
- ◆ Cinema One
- ◆ Parcul Nicolae Titulescu
- ◆ Parcul Sportivilor
- ◆ Parcul "Tiberiu Brediceanu" (Aleea De Sub Tâmpa)
- ◆ Parcul "Noua" (Parcul "Lacul Noua")
- ◆ Casa Memorială Ștefan Baciuc
- ◆ Casa Johannes Honterus
- ◆ Casa George Barițiu
- ◆ Casina Română
- ◆ Casa Negustorilor

### Infrastructura de agrement:

- ◇ Pârțiile de schi
- ◇ Traseele turistice
- ◇ Centrul de agrement și divertisment Poiana Brașov
- ◇ Sala Sporturilor Brașov
- ◇ Bazinul Olimpic Brașov
- ◇ Patinoarul Olimpic Brașov
- ◇ Aventura Parc Brașov
- ◇ Paradisul Acvatic



# Municipiul BRAȘOV



Pagina web: [www.brasovcity.ro](http://www.brasovcity.ro) E-mail: [contact@brasovcity.ro](mailto:contact@brasovcity.ro)

## Date economice (2019):

- Numărul de întreprinderi active: 13.172
- Cifra de afaceri a întreprinderilor active (cumulativ, lei): 33.445.870.014
- Ponderea șomerilor înregistrați: 0,3%


## Fondul de locuințe:

- Locuințe existente: 129.654 (INS)
- Suprafața locuibilă (m<sup>2</sup>): 6.317.461



## Evenimente culturale majore:

- ◆ Parada Junilor Brașovului
- ◆ Zilele Brașovului
- ◆ Festivalul Internațional „Cerbul de Aur” - sf. lunii august
- ◆ Turnirul cetăților
- ◆ Oktoberfest
- ◆ "Brașov, oraș din poveste" - 6 decembrie
- ◆ Jazz&Blues Festival
- ◆ Amural Festival
- ◆ Festivalul de Dramaturgie Contemporană - noiembrie
- ◆ Festivalul Internațional de Operă, Operetă și Balet - octombrie-noiembrie
- ◆ Festivalul Internațional al Muzicii de Cameră - iulie
- ◆ Festivalului Internațional de Teatru pentru Copii "Arlechino Caravana Poveștilor"
- ◆ Ziua Limbii Române - 31 august
- ◆ Festivalul Etnovember -
- ◆ Festivalul de Carte și Muzică
- ◆ Festivalul Musica Barcensis
- ◆ Crosul Internațional -15 Noiembrie
- ◆ Festivalul Săptămâna Comediei
- ◆ Dracula Film Festival
- ◆ Caravana Metropolis (Cinema în Aer Liber)



## Viziunea de dezvoltare 2030:

Brașovul este un oraș european modern compact cu limite urbane clare, cu noduri de transport importante și cu două zone centrale cu relevanță urbanistică de ansamblu. Cartierele intravilane sunt amplasamente preferate pentru locuire, fostele zone de dezvoltare a afacerilor / industriale au putut fi revitalizezate. Doar în cazuri singulare, răzlețe, oamenii și locurile de muncă s-au mutat în afara teritoriului municipal urban.



## Infrastructura socială:


- Grădinițe: 36 ; școală nivel de instruire primar/gimnazial: 20; licee: 21; profesional: 1; școli post liceale: 2; învățământ superior: 2.
- Spitale: 18; ambulatorii: 8; cabinete medicină de familie: 153; cabinete medicale de specialitate: 204; cabinete medicale școlare: 66; cabinete stomatologice: 266; farmacii/puncte farmaceutice: 130, laboratoare medicale: 51.
- Muze: 13; biblioteci: 68; instituții și companii de spectacole/concerte: 14.

## Dotări edilitare

- rețeaua de alimentare cu apă potabilă: 584 km;
- rețeaua de canalizare: 351,4 km
- stații de epurare: 1
- rețea gaz metan: 456,6 km
- străzi orașenești: 507 km

## Mediu

- Suprafața spațiilor verzi: 146 ha
- Gradul de acoperire cu păduri și alte tipuri de vegetație forestieră: 66,68%



# Comuna APAȚA



Pagina web: [www.primaria-apata.ro](http://www.primaria-apata.ro) E-mail: [contact@primaria-apata.ro](mailto:contact@primaria-apata.ro)

## Componența administrativă:

- Apața

**Suprafața totală:** 5429 ha

## Conectivitate:

⇒ **Acces la rețeaua de drumuri:** DJ 131

⇒ **Distanța până la CFR:**  
1 km (stația Apața)

## Dotări edilitare:

- rețeaua de alimentare cu apă potabilă: 10,5 km;
- rețeaua de canalizare: 19 km
- Rețeaua de gaz metan: 0 km;

## Infrastructura socială:

- Grădinițe: 1; Școli: 1; Lincee: 1.
- Cabinete medicină de familie: 1; cabinete stomatologice: 1; farmacii :2.
- Cămine culturale: 1; biblioteci: 1



**Viziunea de dezvoltare**  
Creșterea calității vieții în comuna Apața prin dezvoltarea infrastructurii și economiei locale.

## Proiecte prioritare:

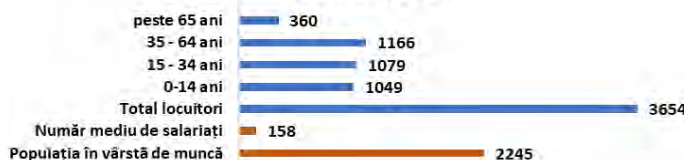
- Asfaltarea drumurilor comunale
- Implementare iluminat inteligent
- Introducere rețea de gaz
- Extindere rețea de canalizare și stație de epurare
- Dezvoltare zona turistică
- Înființare parc industrial
- Amenajare parcuri locale și locuri de joacă
- Amenajare loc de parcare cămin cultural
- Amenajare trotuare
- Asfaltarea drumurilor comunale



## Așezare geografică:

Comuna Apața este situată în partea de N-V a județului Brașov, la granița între Brașov și Covasna, la est este mărginit de râul Olt, iar la vest de Munții Persani. Distanța față de orașul Rupea este de 40 km și de municipiul Brașov este de 38 km.

## Date demografice (2019)




## Atracții turistice:

- Peștera Bârlogul Hoților,
- Pădurea Bogata
- Monumentul Eroilor Români din Primul și Al Doilea Război Mondial.

## Evenimente culturale:

- Fărșangul-în februarie.
- Împușcatul Cocoșului-în prima zi a Paștelui catolic.

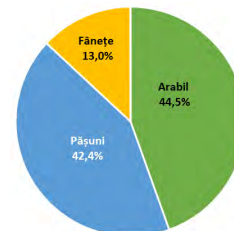


## Date economice (2019):

- Numărul de întreprinderi active: 26
- Cifra de afaceri a întreprinderilor active (cumulativ, lei): 11.679.972
- Ponderea șomerilor înregistrați: 8,1%

## Fondul funciar (2014):

- Terenuri neagricole: 3038 ha
- Terenuri agricole: 2391 ha



## Fondul de locuințe:

- Locuințe existente: 1080 (INS)
- Suprafața locuibilă (m<sup>2</sup>): 41.908

## Mediu:

- ◆ Gradul de acoperire cu păduri și alte tipuri de vegetație forestieră: 47,7%





# Comuna AUGUSTIN



Pagina web: [www.primariaaugustin.ro](http://www.primariaaugustin.ro) E-mail: [primariaaugustin@yahoo.com](mailto:primariaaugustin@yahoo.com)

## Componența administrativă:

- Augustin

Suprafața totală: 1.546 ha

### Conectivitate:

- ⇒ Acces la rețeaua de drumuri: DJ 131B, DJ 131C
- ⇒ Distanța până la CFR: 1 km (halta Augustin).

### Dotări edilitare

- rețeaua de alimentare cu apă potabilă: 4 km;
- rețeaua de canalizare: 3,1 km
- Rețeaua de gaz metan: 0 km;



### Infrastructura socială:

- Grădinițe: 1; școli: 1;
- Cabinete medicină de familie: 0; cabinete stomatologice: 0; farmacii : 0.
- Cămine culturale: 1; biblioteci: 1.

### Viziunea de dezvoltare:

Creșterea calității vieții în comuna Augustin prin dezvoltarea infrastructurii și economiei locale

### Proiecte în implementare:

- Cămin cultural, extindere prin mansardare și reabilitare, comuna Augustin
- Înființare rețea de canalizare și stație de epurare
- Augustin – abordare integrată pentru șanse egale și prosperitate

### Proiecte prioritare:

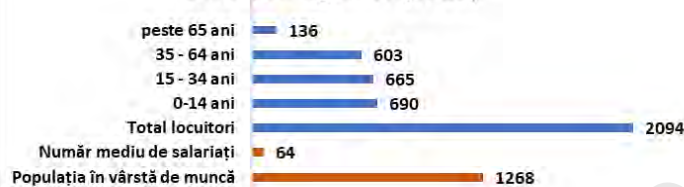
- Înființare sistem inteligent de distribuție gaze naturale în comuna Augustin



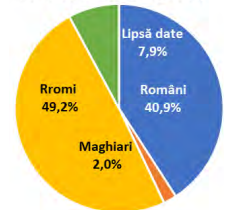
**Așezare geografică:** Comuna Augustin se află în sudul depresiunii Baraolt, pe malul stâng al Oltului, între localitățile Ormeniș și Racoșul de Jos, la 50 km de municipiul Brașov.

**Istoric:** Prima atestare documentară în anul 1606

### Date demografice (2019)



### Structură etnică (2011)



### Atracții turistice:

- Schitul „Înălțarea Domnului”
- Peștera Urșilor

### Evenimente culturale:

- Zilele Comunei Augustin

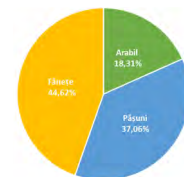


### Date economice (2019):

- Numărul de întreprinderi active din localitate: 13
- Cifra de afaceri a întreprinderilor active (cumulativ, lei): 5.544.089
- Ponderea șomerilor înregistrați: 10,6%

### Fondul funciar (2014):

- Terenuri neagricole: 858 ha
- Terenuri agricole: 688 ha



### Fondul de locuințe:

- Locuințe existente: 544 (INS)
- Suprafața locuibilă (m<sup>2</sup>): 18.536

### Mediu

- ◆ Gradul de acoperire cu păduri și alte tipuri de vegetație forestieră: 41,8%





# Comuna BECLEAN



Pagina web: [www.comunabeclean.ro](http://www.comunabeclean.ro) E-mail: [secretariat@comunabeclean.ro](mailto:secretariat@comunabeclean.ro)

## Componența administrativă:

- **Beclean**, Boholț, Calbor, Hurez, Luța.

## Suprafața totală: 7.299 ha

- Suprafața intravilan: 419 ha
- Suprafața extravilan: 6.880 ha

## Conectivitate:

⇒ **Acces la rețeaua de drumuri:** DN 1; DJ 104 C; DJ 104J; DJ 109; DC 68; DC 71; DC 90.

⇒ **Distanța până la CFR:**

4 km, stația Făgăraș

⇒ **Piste de bicicletă:** 24,7 km

## Dotări edilitare:

- rețeaua de alimentare cu apă potabilă: 20,9 km;
- rețeaua de canalizare: 5,5 km
- rețeaua de gaz metan: 31,9 km

## Infrastructura socială:

- Grădinițe:1; școli:1; licee:0.
- Cabinete medicină de familie:0; farmacii:1.
- Cămine culturale:5; biblioteci:1.

## Viziunea de dezvoltare

Conservarea și valorificarea multisectorială a factorilor naturali în limitele stricte ale dezvoltării durabile; turism rural și ecoturism; gestiunea deșeurilor; agricultura ecologică; dezvoltarea sectorului zootehnic.

## Oportunități de investiții în localitate:

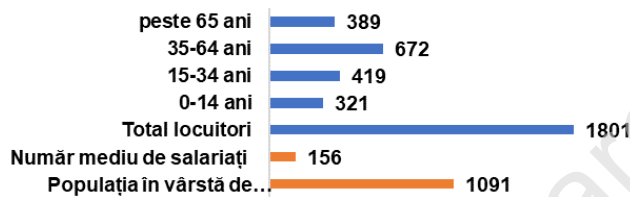
- 1 clădire loc. Hurez nr. 51 – 230 m<sup>2</sup>, conectată la utilități;
- 1 clădire loc. Hurez nr. 205 – 298 m<sup>2</sup>, conectată la utilități;
- 1 clădire loc. Calbor – 542 m<sup>2</sup> conectată la utilități;
- 1 teren DN1-1,15 ha, fără utilități;
- 5 bălți Beclean – 24 ha, fără utilități;
- 1 heleșteu Beclean – 42 ha, fără utilități.



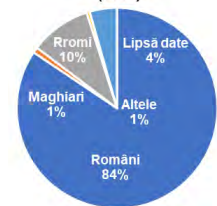
## Așezare geografică:

Comuna Beclean este așezată în Podișul Transilvaniei în Țara Făgărașului, la o altitudine de 428 m, de o parte și de alta a drumului național DN1, la 3 km vest de Făgăraș și la 70 km de municipiul Brașov. Comuna se învecinează: la nord, cu comuna Șoarsă, la sud cu comuna Recea și Lisa, la est cu municipiul Făgăraș și la vest cu comuna Voila.

## Date demografice (2019)



## Structura etnică (2011)



## Atracții turistice:

- Necropola tumulară romană de la Calbor (pădurea Făgetului);
- Biserica „Adormirea Maicii Domnului” Beclean (din anul 1804);
- Biserica „Sf. Nicolae” Calbor (din anul 1802);
- Cruce de piatră Beclean (sec. XVII)



## Evenimente culturale:

- Zilele comunei Beclean – august
- Tabără de pictură de la Boholt – iunie
- Fiii satului – iulie/august - o dată la 10 ani
- Spectacol aniversar Ansamblul Junii Becleanului – martie/aprilie
- Marcarea Atestării documentare a localităților și a școlilor

## Obiceiuri specifice:

- Ceata de feciori – între 06 decembrie și 07 ianuarie
- Irozii – 24-25 decembrie



## Date economice (2019):

- Numărul de întreprinderi active:43
- Cifra de afaceri a întreprinderilor active (cumulativ, lei): 25.265.503
- Ponderea șomerilor înregistrați:2%

## Fondul de locuințe:

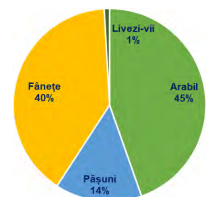
- Locuințe existente: 946 (INS)
- Suprafața locuibilă (m<sup>2</sup>): 51.035

## Mediu:


- Suprafața spațiilor verzi:1,8 ha
- Gradul de acoperire cu păduri și alte tipuri de vegetație forestieră:8,75%

## Fondul funciar (2014):

- Terenuri neagricole: 1452 ha
- Terenuri agricole: 7237 ha



## Locuințe conectate la rețele edilitare (%)







# Comuna BOD



Pagina web: [www.https://www.primariabod.ro](http://www.https://www.primariabod.ro) E-mail: [contact@primariabod.ro](mailto:contact@primariabod.ro)

## Componența administrativă:

- Bod
- Colonia Bod.

**Suprafața totală:** 3.600 ha

## Conectivitate:

- ⇒ **Acces la rețeaua de drumuri:** DN 11 și DN 13; DJ 112 A și DJ 113
- ⇒ **Distanța până la CFR:** 3 km (stația Bod).

## Dotări edilitare

- rețeaua de alimentare cu apă potabilă: 34,2 km;
- rețeaua de canalizare: 20,6 km;
- Stații de epurare: 1;
- rețeaua de gaz metan: 21,3 km;
- rețeaua de iluminat stradal: 28,6 km

## Viziunea de dezvoltare

*Bod - o comunitate în dezvoltare*

### Direcții strategice:

- Dezvoltarea infrastructurii și protecția mediului
- Creșterea calității vieții
- Creșterea competitivității economice

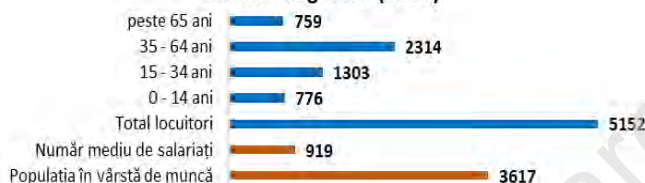
### Proiecte prioritare:

- Construire, extindere și modernizare sistem de iluminat public în comuna Bod
- "Construire, extindere, reabilitare și modernizare rețea canalizare în comuna Bod"
- "Sistem de canalizare și tratare a apelor uzate în Bod Colonie, com. Bod"
- "Realizare-construire și dotare Grădiniță cu program prelungit în comuna Bod"
- "Realizare-construire Dispensar și Centru de permanență în comuna Bod"
- "Construire, extindere și modernizare sistem de iluminat public în comuna Bod – etapă II"
- "Amenajare bază sportivă sat Colonia Bod, comuna Bod,
- "Signalistică accese rutiere Comuna Bod"
- „Construirea unei platforme comunale de depozitare și gospodărire a gunoierului de grajd în comuna Bod"

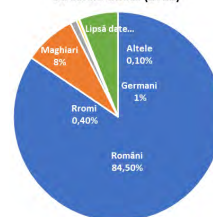


**Așezare geografică:** Teritoriul administrativ al comunei este situat în partea centrală a depresiunii Bârsei, la ieșirea Oltului din defileul care desparte Dealul Lempeș de munții Baraoltului. Localitățile cu care se învecinează: Araci și Ariud din județul Covasna și Sânpetru, Hălchiu, Feldioara și Brașov din județul Brașov. Comuna se află la 14 km de municipiul Brașov.

## Date demografice (2019)



## Structură etnică (2011)



## Atracții turistice:

- Biserica Evanghelică fortificată Bod
- Monumentul eroilor

## Evenimente culturale:

- Festivitatea de Omagiere a Eroilor Neamului - iunie
- Festivalul „Blumenfest-Sărbătoarea Florilor” - mai
- Festivalul Plăcintelor - septembrie
- Sărbătorirea Marii Uniri – 1 decembrie

## Date economice (2019):

- Numărul de întreprinderi active: 152
- Cifra de afaceri a întreprinderilor active (cumulativ, lei): 139.755.157
- Numărul de salariați în întreprinderi active: 769
- Ponderea șomerilor înregistrați: 0,4%

## Fondul de locuințe:

- Locuințe existente: 1827 (INS)
- Suprafața locuibilă (m<sup>2</sup>): 119.183

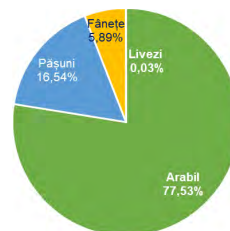
## Infrastructura socială:

- Grădinițe: 1; școli: 1
- Cabinete medicină de familie: 2;
- Cabinete stomatologice: 2; farmacii: 3;
- Cămine culturale-1; biblioteci : 1.

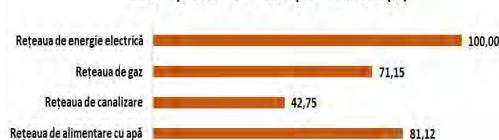


## Fondul funciar (2014):

- Terenuri neagricole: 698 ha
- Terenuri agricole: 2.902 ha



## Locuințe conectate la rețele edilitare (%)



## Mediu

- ♦ Suprafața spațiilor verzi: 5,6 ha
- ♦ Gradul de acoperire cu păduri și alte tipuri de vegetație forestieră: 6,86 %



# Comuna BRAN



Pagina web: [www.primariabran.ro](http://www.primariabran.ro)

E-mail: [officeprimariabran@yahoo.com](mailto:officeprimariabran@yahoo.com)

## Componența administrativă:

- **Bran**, Simon, Sohodol, Predeluț

**Suprafața totală:** 7917 ha

## Conectivitate:

- ⇒ **Acces la rețeaua de drumuri:** DN -73; DJ -112H;
- ⇒ DC -50, 51, 52
- ⇒ **Distanța până la CFR:** 8 km, stația Tohan

## Dotări edilitare

- rețeaua de alimentare cu apă potabilă: 75 km;
- rețeaua de canalizare: 5,6 km
- rețeaua de gaz metan: 53,3 km;



## Infrastructura socială:

- Grădinițe: 1; școli: 1; licee: 1.
- Cabinete medicină de familie: 3; cabinete stomatologice: 3; farmacii : 5.
- Cămine culturale: 3; muzee: 3; biblioteci: 1.

## Fondul de locuințe:

- Locuințe existente: 3350 (INS)
- Suprafața locuibilă (m<sup>2</sup>): 225.012

## Obiective de dezvoltare

- ◆ Reabilitarea și modernizarea sistemului rutier
- ◆ Extinderea și modernizarea infrastructurii tehnico-edilitare în comuna Bran
- ◆ Îmbunătățirea accesului locuitorilor comunei Bran la sistemul de sănătate
- ◆ Dezvoltarea și modernizarea infrastructurii și serviciilor sociale
- ◆ Diversificarea și dezvoltarea activităților economice în mediul rural
- ◆ Dezvoltarea infrastructurii culturale
- ◆ Protecția mediului
- ◆ Dezvoltarea turismului



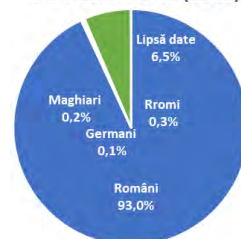
**Așezare geografică:** Comuna Bran este situată relativ în centrul țării, la limita sudică a județului Brașov, în unitatea geografică denumită "Platforma Brașov", zonă ce face legătura între Depresiunea Țara Bârsei și Depresiunea Rucăr-Câmpulung Muscel, prin DN 73, la aproximativ 27 km de municipiul Brașov. Centrul de comună este amplasat exact la capatul trecătorii Rucăr-Bran spre Transilvania.

**Istoric:** Prima atestare documentară în anul 1242

## Date demografice (2019)



## Structură etnică (2011)




## Atracții turistice:

- Castelul Bran
- Muzeul satului
- Traseu turistic în Munții Bucegi - Parc natural și Munții Pietra Craiului - Parc Național
- Pârția Zănoaga



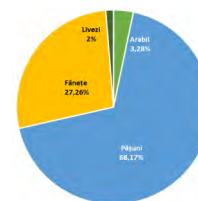
## Date economice (2019):

- Numărul de întreprinderi active: 211
- Cifra de afaceri a întreprinderilor active (cumulativ, lei): 270.176.149
- Ponderea șomerilor înregistrați: 0,6%



## Fondul funciar (2014):

- Terenuri neagricole: 2557 ha
- Terenuri agricole: 5360 ha



## Mediu

- ◆ Suprafața spațiilor verzi : 1 ha
- ◆ Gradul de acoperire cu păduri și alte tipuri de vegetație forestieră: 70%

## Proiecte prioritare:

- ⇒ Extindere rețea de canalizare și înlocuire conductă alimentare cu apă, Valea Porții.
- ⇒ Modernizarea străzilor Valea Porții, Iancu Gonțea, Vf. Omu, Rudărița.
- ⇒ Extindere rețea de canalizare și modernizare stație de epurare satele Șimon și Predeluț.
- ⇒ Creșterea eficienței energetice a sistemului de iluminat public.
- ⇒ Achiziția de echipamente din domeniul tehnologiei IT mobile, respective tablete, echipamente și dispozitive pentru elevii și cadrele didactice din învățământul preuniversitar.
- ⇒ Reabilitarea străzii N. Ivănoiu.
- ⇒ Reabilitare clădire regim D+P+E1+E2, schimbare destinație, modificare etaj 2 și pod în vederea creșterii eficienței energetice a sediului administrativ al UAT Bran, proprietatea publică a comunei Bran.
- ⇒ Reabilitare, modernizare și extindere Școala Gimnazială Bran.
- ⇒ Construire creșă, înființare și dotare creșă în comuna Bran.

# Comuna BUDILA



Pagina web: [www.budila.ro](http://www.budila.ro) E-mail: [primariabudila@yahoo.com](mailto:primariabudila@yahoo.com)

## Componența administrativă:

- Budila.

**Suprafața totală:** 6.062 ha

- Suprafața intravilan: 147 ha
- Suprafața extravilan: 5.915 ha

## Conectivitate:

⇒ **Acces la rețeaua de drumuri:** DJ 103B .

⇒ **Distanța până la CFR:**  
2 km, stația Budila.

## Dotări edilitare

- rețeaua de alimentare cu apă potabilă: 14,6 km;
- rețeaua de canalizare: 0 km
- rețeaua de gaz metan: 0 km;
- rețeaua de iluminat stradal: 12,6 km

## Viziunea de dezvoltare.

Strategia de dezvoltare locală își propune să aducă toți factorii implicați în îndeplinirea sa la o stare de colaborare sub aceeași viziune, pentru utilizarea cu un mai mare folos a resurselor proprii, cât și a celor ce pot veni din exteriorul comunei. Pe baza strategiei se fundamentează și se justifică cererile de finanțare pentru atragerea de resurse financiare nerambursabile din diferite fonduri speciale.

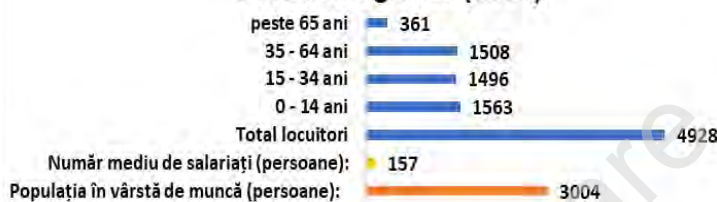
## Proiecte prioritare:

- Canalizarea apelor menajere din localitatea Budila cu epurare în stația de epurare a localității Prejmer.
- Înființare sistem de distribuție gaze naturale.
- Asfaltare și modernizare drumuri comunale, comuna Budila.
- Crearea și implementarea serviciilor comunitare integrate pentru combaterea sărăciei și excluziunii sociale.
- Centru comunitar integrat
- "România crește cu tine - educația timpurie, o investiție în viitor" în parteneriat cu Centrul pentru Educație și Dezvoltare Profesională Step by Step.

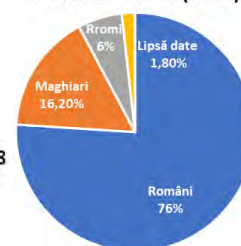
**Așezare geografică:** Comuna Budila este așezată de o parte și de alta a drumului ce leagă comunele Teliu și Tărlungeni. În partea de nord, la o distanță de 5 km față de comuna Budila se află comuna Teliu, iar la 5 km spre sud-vest se află situată comuna Tărlungeni. Comuna Budila este la 18 km distanță față de municipiul Brașov și la 14 km distanță față de municipiul Săcele,



## Date demografice (2019)



## Structură etnică (2011)



## Evenimente culturale:

- Ziua Comunei – octombrie
- Festivalul Măștilor Budila,



## Atracții turistice:

- **Castelul Mikes** - monument istoric - nefuncțional cu o stare de uzură avansată
- **Castelul Béldi László** - monument istoric - actualul sediu al Primăriei - funcțional, în prezent în curs de renovare
- **Castelul Béldi Ferenc** - monument istoric - funcțional - retrocedat foștilor proprietari, în prezent în curs de renovare
- **Castelul Nemes** - monument istoric - nefuncțional, degradat în proporție de 80%
- **Biserica Ortodoxă Veche "Sf. Nicolae"** - monument istoric - nefuncțional, în prezent în curs de renovare
- **Biserica Catolică** - monument istoric - funcțional, renovat în anul 2009

## Date economice (2019):

- Numărul de întreprinderi active: 22
- Cifra de afaceri a întreprinderilor active (cumulativ, lei): 7.066.958
- Ponderea șomerilor înregistrați: 5,3%

## Fondul de locuințe:

- Locuințe existente: 1.213 (INS)
- Suprafața locuibilă (m<sup>2</sup>): 41.561

## Infrastructura socială:

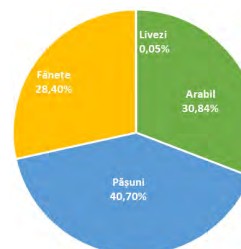
- Grădinițe: 1; gimnaziu: 1
- Cabinete medicină de familie: 2;
- Cabinete stomatologice: 1; farmacii: 1;
- Cămine culturale-1; biblioteci - 2.

## Mediu

- ◆ Suprafața spațiilor verzi: 4,9 ha
- ◆ Gradul de acoperire cu păduri și alte tipuri de vegetație forestieră: 59,2%

## Fondul funciar (2014):

- Terenuri neagricole: 3.866 ha
- Terenuri agricole: 2.049 ha



## Locuințe conectate la rețele edilitare (%)





# Comuna BUNEȘTI



Pagina web: [www.primariabunesti.ro](http://www.primariabunesti.ro) E-mail: [primariabunesti@gmail.com](mailto:primariabunesti@gmail.com)

## Componența administrativă:

- Bunești, Criț, Meșendorf, Rodeș, Viscri.

## Suprafața totală: 14.299 ha

- Suprafața intravilan : 4.656 ha
- Suprafața extravilan: 9.643 ha

## Conectivitate:

⇒ **Acces la rețeaua de drumuri:** DN13 (E60), DJ 104L, DC 29

⇒ **Distanța până la CFR:**

- 20 km – Gara Rupea
- 35 km – Gara Sighișoara

## Dotări edilitare:

- rețeaua de alimentare cu apă potabilă: 24,2 km;
- rețeaua de canalizare: 4,7 km
- rețeaua de gaz metan: 4,9 km;

## Infrastructura socială:

- Grădinițe: 4; școli: 1.
- Cabinete medicină de familie: 1; cabinete stomatologice: 1; farmacii : 1.
- Cămine culturale: 5; biblioteci: 1, Muzee: 1.



## Viziunea de dezvoltare:

Comuna Bunești va deveni până în anul 2027 o localitate prosperă, cu patrimoniu cultural- turistic valorificat și promovat, cu acces asigurat la utilități și servicii publice calitative care vor contribui la protejarea mediului înconjurător, la dezvoltarea sectorului economic, la îmbunătățirea calității vieții locuitorilor și la creșterea numărului de turiști în localitate.

## Potențial investițional:

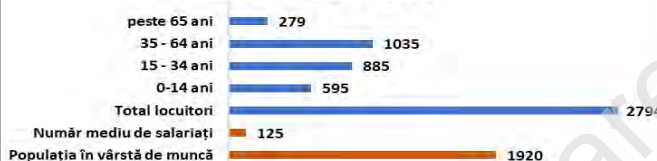
- Pentru investiții în proprietatea comunei Bunești există 11 parcele de teren cu o suprafață de 10.000 m<sup>2</sup> fiecare
    - \* o parcela de 9.083 m<sup>2</sup>
    - \* o parcela de 917 m<sup>2</sup>
    - \* o parcela de 24.520 m<sup>2</sup>.
- Toate parcelele având PUZ.



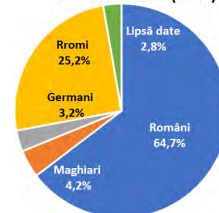
**Așezare geografică:** Comuna Bunești este așezată în sud-estul Transilvaniei, în podișul Târnavelor la o altitudine de 496 m, la poalele culmilor de cumpană între două bazine hidrografice: bazinul Oltului și bazinul Târnavei Mari. Este cea mai nordică comună a județului Brașov. Comuna se învecinează la Nord cu comunele Saschiz și Vânători din județul Mureș; la Est cu comuna Cața; Sud-Est - orașul

Rupea, la Sud cu comuna Jibert; la Vest cu comuna Brădeni, județul Sibiu; Nord-Vest - comuna Apold, județul Mureș. Comuna Bunești se află la o distanță de 82 km de municipiul Brașov și la 18 km de orașul Rupea.

## Date demografice (2019)



## Structură etnică (2011)



## Atracții turistice:

- Mănăstirea „Sfântul Gheorghe” Bunești.
- Biserica ortodoxă Bunești
- Biserica evanghelică Bunești
- Biserica ortodoxă Criț
- Biserica evanghelică Criț
- Biserica ortodoxă Meșendorf
- Biserica evanghelică Meșendorf
- Biserica ortodoxă Rodeș
- Biserica evanghelică Rodeș
- Biserica ortodoxă Viscri
- Biserica evanghelică Viscri -face parte din patrimoniul UNESCO
- Muzeul etnografic de la Bunești și Viscri
- Zona turistică Bunești – Viscri

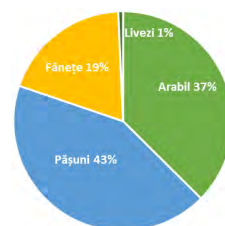


## Date economice (2019):

- Numărul de întreprinderi active din localitate: 23
- Cifra de afaceri a întreprinderilor active (cumulativ, lei): 3.904.300
- Ponderea șomerilor înregistrați: 7,2%

## Fondul funciar (2014):

- Terenuri neagricole: 4.768 ha
- Terenuri agricole: 9.531 ha




## Fondul de locuințe:

- Locuințe existente: 1.000 (INS)
- Suprafața locuibilă (m<sup>2</sup>): 56.115

## Medii (INS):

- ♦ Gradul de acoperire cu păduri și alte tipuri de vegetație forestieră: 30,61%

## Locuințe conectate la rețele edilitare (%)



# Comuna CAȚA



Pagina web: [www.comunacata.ro](http://www.comunacata.ro) E-mail: [primariacata@yahoo.com](mailto:primariacata@yahoo.com)

## Componența administrativă:

- **Cața**, Beia, Drăușeni, Ionești, Paloș

**Suprafața totală:** 11.812 ha

## Conectivitate:

- ⇒ **Acces la rețeaua de drumuri:** DJ132 B
- ⇒ **Acces la CFR:** Gara Cața, Gara Beia și Halta Paloș

## Dotări edilitare:

- rețeaua de alimentare cu apă potabilă: 34 km;
- rețeaua de canalizare: 0 km
- Rețeaua de gaz metan: 0 km;

## Obiective de dezvoltare:

- Dezvoltarea economiei locale și creșterea competitivității acesteia
- Consolidarea și modernizarea infrastructurii locale de transport și tehnico - edilitare
- Protejarea și conservarea mediului natural
- Servicii de educație moderne și performante
- Dezvoltarea durabilă a turismului și conservarea patrimoniului cultural
- Servicii de sănătate și sociale de calitate
- Dezvoltarea capacității administrative

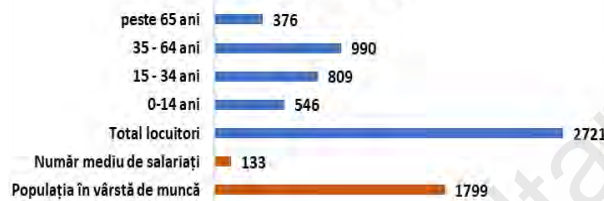
## Proiecte prioritare:

- Intervenții prioritare pentru comunitățile rome
- Reabilitarea termică a infrastructurii educaționale din comuna Cața, județul Brașov" cu următoarele obiective: „Eficientizare energetică la Școala Gimnazială din localitatea Cața" și „Eficientizare energetică la Grădinița din localitatea Paloș, comuna Cața"
- Înființare sistem inteligent de distribuție a gazelor naturale în Comuna Cața
- Înființare sistem de canalizare în comuna Cața
- Rețea de distribuție apă în sat Cața, cu preluarea lucrărilor conform expertizei tehnice

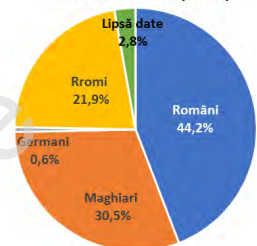


**Așezare geografică:** Comuna Cața este situată în nordul județului Brașov. Face parte din vechile așezări săsești din zona Rupea și își păstrează parțial caracteristicile acestora. Datează din evul mediu din jurul anului 1220 când au fost colonizați primii sași. Localitatea Cața - reședința administrativă se află la o distanță de 68 km de Brașov, la 11 km de Rupea și la 52 km de Făgăraș.

## Date demografice (2019)



## Structură etnică (2011)



## Atracții turistice:

- Bisericile fortificate evanghelice Beia, Cața, Drăușeni
- Biserica ortodoxă cu hramul "Sfinții Petru și Pavel"

## Evenimente culturale:

- Zilele Paloșului,
- Zilele Ioneștiului,
- Ziua Drăușeniului



## Infrastructura socială:

- Grădinițe:1; Școli:2;
- Cabinete medicină de familie:1; Farmacii :1.
- Cămine culturale:5; Biblioteci:3

## Fondul de locuințe:

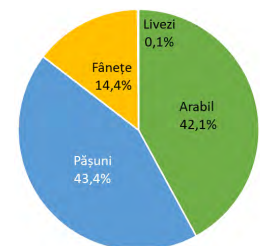
- Locuințe existente:1020 (INS)
- Suprafața locuibilă (m<sup>2</sup>): 55.567

## Date economice (2019):

- Numărul de întreprinderi active: 17
- Cifra de afacere a întreprinderilor active (cumulativ, lei): 15.502.165
- Ponderea șomerilor înregistrați:5,5%


## Fondul funciar (2014):

- Terenuri neagricole: 2240 ha
- Terenuri agricole: 9572 ha



## Mediu:

- ◆ Gradul de acoperire cu păduri și alte tipuri de vegetație forestieră:7,9%





# Comuna CINCU



Pagina web: [www.comunacincu.ro](http://www.comunacincu.ro) E-mail: [primaria\\_cincu@yahoo.com](mailto:primaria_cincu@yahoo.com)

## Componența administrativă:

- Cincu, Toarcla

## Suprafața totală: 11.701 ha

- Suprafața intravilan: 177 ha
- Suprafața extravilan: 11.524 ha

## Conectivitate:

- ⇒ Acces la rețeaua de drumuri: DJ 105A și DJ 105B;
- ⇒ Acces la CFR: 12,5 km,

## Dotări edilitare:

- rețeaua de alimentare cu apă potabilă: 15 km;
- rețeaua de canalizare: 0 km
- stații de epurare: 0
- rețeaua de gaz metan: 11,3 km



## Viziunea de dezvoltare:

**Creșterea calității vieții în comuna Cincu prin dezvoltarea infrastructurii și economiei locale.**

## Proiecte prioritare:

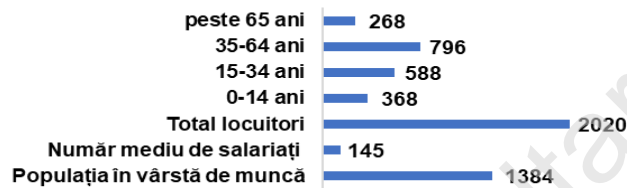
- "Realizare rețea de canalizare menajera și stație de epurare
- Modernizare rețea de iluminat public stradal
- Modernizare drumuri de interes local
- Achiziție autoutilitara frigorifică pentru Cantina Socială și tractor pentru S.V.S.U Cincu



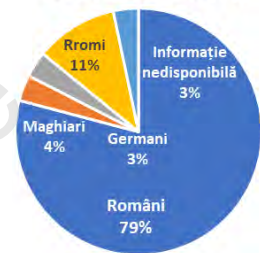
**Așezare geografică:** Comuna este situată în partea de vest a județului Brașov, învecinată la vest și nord cu județul Sibiu, la est cu teritoriul comunei Soarș, iar la sud cu teritoriile comunelor Beclean, Voila și Viștea, la jumătatea sudică a Podișului Hârțibaciu. Comuna este amplasată la o distanță de 100 km de Brașov și la 25 km de Făgăraș.

**Istoric.** Prima atestare documentară a localității Cincu se găsește în anul 1329, sub denumirea sasească Schenk

## Date demografice (2019)



## Structura etnică (2011)



## Atracții turistice:

- Casa Memorială Valeriu Braniște, pictor Suci Nicoale,
- Biserica Evanghelică Fortificată,
- Școala Latină.

## Evenimente culturale majore:

- Festivalul Zilele Cincului - august.

## Obiceiuri specifice:

- Udatul fetelor"- a doua zi de Paste,
- "Armindenii"- de Rusalii
- Colindatul Cetei de feciori și a Irozilor - de Crăciun.
- "Fuga Lolelor" / "Urzelnlaufen", un obicei săsesc menit să alunge iarna și spiritele rele - februarie



## Date economice (2019):

- Numărul de întreprinderi active: 18
- Cifra de afaceri a întreprinderilor active (cumulativ, lei): 22.264.466.
- Ponderea șomerilor înregistrați: 7,4%

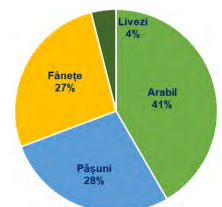
## Fondul de locuințe:

- Locuințe existente (INS): 695
- Suprafața locuibilă (m<sup>2</sup>): 37754



## Fondul funciar (2014):

- Terenuri neagricole: 7.514 ha
- Terenuri agricole: 4.187 ha



## Infrastructura socială:

- Grădinițe: 1; școli: 1
- Cabinete medicină de familie: 2;
- Cămine culturale: 2; biblioteci: 2.

## Mediu:

- ◆ Gradul de acoperire cu păduri și alte tipuri de vegetație forestieră: 33,7%



# Municipiul CODLEA



Pagina web: [www.municipiulcodlea.ro](http://www.municipiulcodlea.ro) E-mail: [contact@municipiulcodlea.ro](mailto:contact@municipiulcodlea.ro)

## Componența administrativă:

- Codlea

## Suprafața totală: 12.520 ha

- Suprafața intravilan: 1.091 ha
- Suprafața extravilan: 11.429 ha

## Conectivitate:

⇒ Acces la rețeaua de drumuri:  
DN 1; DN 73A, DJ 112A; DC 44

⇒ Acces la CFR: stația Codlea

## Dotări edilitare:

- rețeaua de alimentare cu apă potabilă: 41,3 km;
- rețeaua de canalizare: 46,6 km
- stații de epurare: 1
- rețeaua de gaz metan: 48,5 km
- rețeaua de iluminat public stradal: 66,9 km
- lungimea străzilor orașenești: 40 km

## Infrastructura socială:

- Grădinițe: 3; școli de instruire primar/gimnazial: 2; licee: 2; școli profesionale - 1.
- Spitale: 1; cabinete medicină de familie: 13; cabinete medicale de specialitate: 5; cabinete stomatologice: 17; farmacii: 17; laboratoare medicale: 3.
- Muzeu: 2; biblioteci: 8; cămine culturale: 1.

## Proiecte prioritare:

- ◇ Amenajare pieței agroalimentare
- ◇ Transferul rețelelor aeriene de transport energie electrică în subteran
- ◇ Modernizare străzi zona industrială Hălchiu
- ◇ Construcția stațiilor de încărcare pentru mașini electrice
- ◇ Achiziționarea de echipamente pentru spital
- ◇ Amenajare Centrului de zi pentru persoane vârstnice
- ◇ Amenajare parc tematic pentru tineri
- ◇ Creșterea eficienței energetice la liceu și gimnaziu 2
- ◇ Modernizare DN1 în interiorul municipiului
- ◇ Ocolitoarea mare și mică a municipiului Codlea

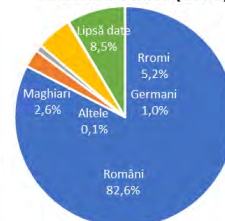


**Așezare geografică:** Codlea este așezată în nord-vestul Țării Bârsei, în vecinătatea munților Perșani, la poalele muntelui Măgura Codlei (1.292 m altitudine), la o distanță de 15 kilometri de municipiul Brașov.

## Date demografice (2019)




## Structură etnică (2011)



## Atracții turistice:

- Biserica Evanghelică C.A. Fortificată
- Centrul Istoric :
  - ◆ Muzeul Tradițiilor Codlene
  - ◆ Biblioteca municipală
  - ◆ Casa de cultură
  - ◆ Școala germană
  - ◆ Promenada



- Complex turistic „Ștrand Codlea” și lacurile aferente

## Trasele turistice:

- ⇒ **Traseul Nr. 1** Codlea (Zona Maial) - Poiana Mărul Dulce - Cetatea Neagră
- ⇒ **Traseul Nr. 2** Codlea (Zona Maial) – Poiana Mărul Dulce - Vf. Măgura Codlei
- ⇒ **Traseul Nr. 3** Codlea (Zona Maial) – Valea Trei Fântâni – Piatra Albă- Vf. Măgura Codlei
- ⇒ **Traseul Nr. 4** Codlea (Zona Maial)-Ștrandul Codlea
- ⇒ **Traseul Nr. 5** Ștrandul Codlea / Lacul 1 - Vf. Măgura Codlei - Cetatea Neagră

## Date economice (2019):

- Numărul de întreprinderi active: 638
- Cifra de afacere a întreprinderilor active cumulativ, lei): 2.053.306.197
- Ponderea șomerilor înregistrați: 0,4%

## Fondul de locuințe:

- ⇒ Locuințe existente: 8.307 (INS)
- ⇒ Suprafața locuibilă (m<sup>2</sup>): 428.935



## Locuințe conectate la rețele edilitare (%)



## Mediu

- Suprafața spațiilor verzi: 60,5 ha
- Gradul de acoperire cu păduri și alte tipuri de vegetație forestieră: 46,2%



# Comuna COMĂNA



Pagina web: [www.comuna-comana.ro](http://www.comuna-comana.ro) E-mail: [contact@comuna-comana.ro](mailto:contact@comuna-comana.ro)

## Componenta administrativă:

- **Comăna de Jos**, Comăna de Sus, Crihalma, Ticuşu Nou.

## Suprafața totală: 9.788 ha

- Suprafața intravilan: 198,1 ha
- Suprafața extravilan: 9.590 ha

## Conectivitate:


⇒ Acces la rețeaua de drumuri: DJ 105 A și DJ 105 B

## ⇒ Acces CFR :

- 12 km halta Șercaia
- 15 km gara Rupea

## Dotări edilitare:

- rețeaua de alimentare cu apă potabilă: 28 km
- rețeaua de canalizare: 0 km
- stații de epurare: 0
- rețeaua de gaz metan: 8,9 km



## Obiective de dezvoltare:

- Dezvoltarea economico-socială a comunei.
- Organizarea și amenajarea teritoriului, realizarea lucrărilor publice, protecția mediului înconjurător, conservarea monumentelor istorice și a tradițiilor locale.

## Proiecte prioritare:

- Extindere rețea apă și înființare rețea de canalizare în comuna Comăna
- Modernizarea străzilor în satele din comuna Comăna
- Reabilitare, modernizare și dotare instituții de învățământ și cămine culturale
- Creșterea gradului de acces la rețeaua de Internet în comuna Comăna pentru asigurarea învățământului on-line

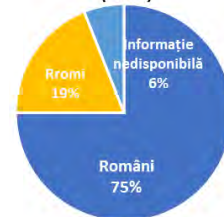


**Așezare geografică:** Comuna Comăna face parte din Țara Făgărașului, fiind așezată de o parte și de alta a Râului Olt. Teritoriul comunei este străbătut de la nord către sud de Râul Olt având de o parte și de alta o câmpie de acumulare cuaternară, mărginită de dealuri ce obligă Oltul să treacă printr-un culoar cunoscut sub numele de Culoarul Comăna. Comuna se învecinează la sud cu satul Veneția de Jos – comuna Părău, la est comuna Măieruș, la nord cu satul Cuciulata – comuna Hoghiz, la vest cu comuna Ticuşu Vechi. Comuna Comăna se află la o distanță de 65 km de Brașov și la 27 km de Făgăraș.

## Date demografice (2019)



## Structura etnică (2011)



## Atracții turistice:

- Coloanele de bazalt de la Piatra Cioplită, monument natural
- Rezervația naturală Peștera Comăna
- Rezervație paleontologică-Vârful Gârbova, 993 m alt.
- Rezervație arhitectonică, părțile centrale ale satelor Comăna de jos, Comăna de Sus și Crihalma.
- Traseu de bicicletă - pe malul Oltului



## Obiceiuri specifice:

- Turca sau Ceata – obiceiul de Crăciun
- Parada cetelor (2 ianuarie)
- Plugarul (a doua zi de Paște)
- Fiii satului (aliator)

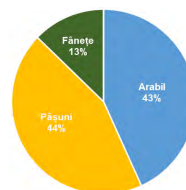


## Date economice (2019):

- Numărul de întreprinderi active: 23
- Cifra de afaceri a întreprinderilor active (cumulativ, lei): 13.159.509
- Ponderea șomerilor înregistrați: 10,3%

## Fondul funciar (2014):

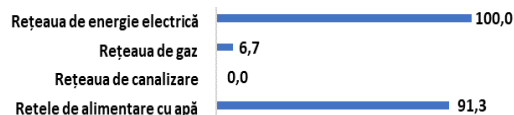
- Terenuri neagricole: 3.496 ha
- Terenuri agricole: 6.328 ha



## Fondul de locuințe:

- Locuințe existente: 1.052 (INS)
- Suprafața locuibilă (m<sup>2</sup>): 51.896

## Locuințe conectate la rețele edilitare (%)



## Mediu:

- Suprafața spațiilor verzi: 9,4 ha
- Gradul de acoperire cu păduri și alte tipuri de vegetație forestieră: 31,1%





# Comuna CRISTIAN



Pagina web: [www.primariacristian.ro](http://www.primariacristian.ro) E-mail: [registratura@primariacristian.ro](mailto:registratura@primariacristian.ro)

## Componența administrativă:

- Cristian

Suprafața totală: 2415 ha

## Conectivitate:

- ⇒ Acces la rețeaua de drumuri: DN 73; DJ 112B
- ⇒ Distanța până la CFR: 1 km, stația Cristian

## Dotări edilitare

- rețeaua de alimentare cu apă potabilă: 51,4 km;
- rețeaua de canalizare: 43 km
- rețeaua de gaz metan: 37,2 km

## Infrastructura socială:

- Grădinițe:1; școli:1; licee:0.
- Cabinete medicină de familie:2; cabinete stomatologice:3; farmacii:2.
- Cămine culturale:1; biblioteci:2.



## Viziunea de dezvoltare:

Dezvoltarea teritorială a comunei Cristian în acord cu potențialul economic, social, cultural și teritorial ale acesteia și mai ales cu aspirațiile cristolovenilor.

## Proiecte prioritare

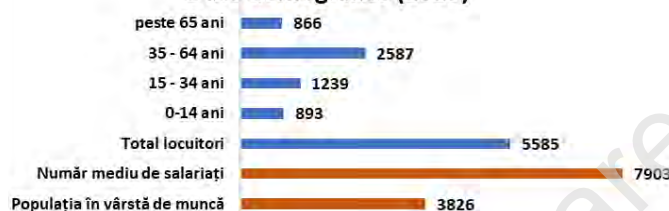
- Dezvoltarea infrastructurii de biciclete pentru navetism și turism (Cristian - Râșnov și Cristian - Brașov)



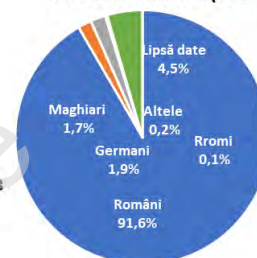
**Așezare geografică:** Comuna Cristian este situată în partea de sud-est a județului Brașov, amplasându-se de o parte și de alta a DN 73, drum ce face legătura cu capitala României, București, cu municipiul Pitești și în partea nordică cu municipiul Cluj-Napoca și Târgu Mureș. Se află la o distanță de 13 km de municipiul Brașov.



## Date demografice (2019)



## Structură etnică (2011)



## Atracții turistice:

- Biserica evanghelică și incinta fortificată
- Biserica ortodoxă
- Moara cu ciocanele
- Muzeul de istorie prof. Ioan Soiu, în incinta Școlii generale Cristian



## Evenimente culturale:

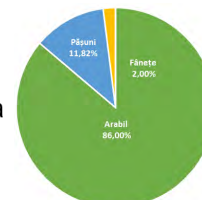
- Sărbătoarea Maialului, mai
- Zilele comunei Cristian, octombrie

## Date economice (2019):

- Numărul de întreprinderi active:348
- Cifra de afacere a întreprinderilor active (cumulativ, lei): 4.772.089.515
- Ponderea șomerilor înregistrați: 0,5%

## Fondul funciar (2014):

- Terenuri neagricole:1315 ha
- Terenuri agricole: 1100 ha



## Fondul de locuințe:

- Locuințe existente: 2.022 (INS)
- Suprafața locuibilă (m<sup>2</sup>): 153.974

## Mediu

- ◆ Gradul de acoperire cu păduri și alte tipuri de vegetație forestieră: 36,7%



# Comuna CRIZBAV



Pagina web: [www.new.comunacrizbav.ro](http://www.new.comunacrizbav.ro) .E-mail: [primarie@comunacrizbav.ro](mailto:primarie@comunacrizbav.ro)

## Componența administrativă:

- Crizbav, Cutuș.

**Suprafața totală:** 5.318 ha

## Conectivitate:

- ⇒ **Acces la rețeaua de drumuri:** DN 13 (E60), DN 1 (E68), DJ 112A
- ⇒ **Distanța până la CFR:** 6 km

## Dotări edilitare

- rețeaua de alimentare cu apă potabilă: 19,5km;
- rețeaua de canalizare: 6,5 km
- rețeaua de gaz metan: 7,1 km



## Infrastructura socială:

- ⇒ Grădinițe:1; școli:1; licee:1.
- ⇒ Cabinete medicină de familie:1; cabinete stomatologice:0; farmacii :1
- ⇒ Cămine culturale: 2; biblioteci:1

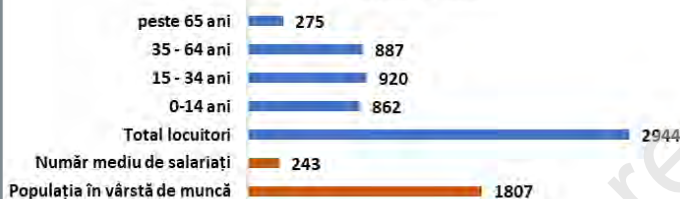
## Viziunea de dezvoltare

Creșterea calității vieții în comuna Crizbav prin dezvoltarea infrastructurii și economiei locale.

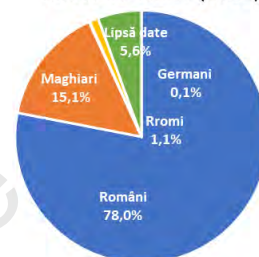


**Așezare geografică:** Comuna Crizbav este situată la 24 km nord-vest de municipiul Brașov, pe o depresiune mai înaltă a podișului Bârsei, la poalele sudice ale munților Perșani. Comuna aparține regiunii istorice Țara Bârsei și se află la 10 km de comuna Feldioara și la 6 km de comuna Dumbrăvița.

## Date demografice (2019)



## Structură etnică (2011)



## Atracții turistice:

- Situl arheologic de la Crizbav,
- Fortificație medievală,
- Așezare hallstattiană,
- Fortificație dacică,
- Cetatea Heldenburg.



## Evenimente culturale:

- Zilele cetății Crizbav

## Date economice (2019):

- Numărul de întreprinderi active: 24
- Cifra de afacere a întreprinderilor active (cumulativ, lei): 126.708.660
- Ponderea șomerilor înregistrați: 5,4%

## Fondul de locuințe:


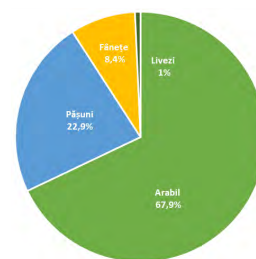
- Locuințe existente:763 (INS)
- Suprafața locuibilă (m<sup>2</sup>): 30.929

## Mediu

- ◆ Gradul de acoperire cu păduri și alte tipuri de vegetație forestieră: 46,24%

## Fondul funciar (2014):

- Terenuri neagricole: 2.648 ha
- Terenuri agricole: 2.670 ha





# Comuna DRĂGUȘ



Pagina web: [www.comunadragus.ro](http://www.comunadragus.ro)

E-mail: [primariadragus@yahoo.com](mailto:primariadragus@yahoo.com)

## Componența administrativă:

- Drăguș.

**Suprafața totală:** 4.210 ha

- Suprafața intravilan: 427 ha
- Suprafața extravilan: 3.783 ha

## Conectivitate:

⇒ Acces la rețeaua de drumuri: la 5 km distanță DN1: Brașov - Făgăraș - Ucea - Victoria - Drăguș; DN 73 A Brașov - Râșnov - Poiana Mărului - Șinca - Recea - Lisa - Sâmbăta de Sus - Drăguș. DJ 104 A.

⇒ **Acces CFR** : 4 km ,halta Olteț

## Dotări edilitare:

- rețeaua de alimentare cu apă potabilă: 17,43 km;
- rețeaua de canalizare: 24,25 km
- stații de epurare: 1
- rețeaua de gaz metan: 9,3 km;
- rețeaua de iluminat stradal: 15 km

## Infrastructura socială:

- Grădinițe: 1; școli: 1
- Cabinete medicină de familie: 1; farmacii: 2;
- Cămine culturale: 1; muzee: 1; biblioteci: 2.

## Proiecte prioritare:

- Modernizare DC 76 Drăguș - Mănăstirea Brâncoveanu
- Modernizare DC76 Drăguș-Olteț
- Dezvoltarea serviciilor publice de apă, canal și spații verzi în comuna Drăguș
- Înființare parc pentru copii, dotare și modernizare teren de sport
- Dezvoltarea serviciilor sociale
- Dezvoltarea serviciilor publice de situații de urgență din comuna Drăguș
- Modernizare casă tradițională și transformare în Muzeu sătesc „Dimitrie Gusti”



**Așezare geografică:** Localitatea Drăguș este situată în depresiunea Făgărașului, la poalele Munților Făgăraș, în partea de nord a acestora. Drăgușul este amplasat la 89 de km de municipiul Brașov, la 25 de km vest de municipiul Făgăraș și la 8 km est de oașul Victoria, la 7 km de Mănăstirea Brâncoveanu și la 4 km de râul Olt. Între culmea Făgărașului și Olt în jurul Drăgușului se întâlnesc pe rând următoarele localități: la nord-est Sâmbăta de Jos, și Voila, Sâmbăta de Sus și Lisa, la sud-vest Viștea de Sus, la nord-vest Viștea de Jos și imediat peste Olt, Rucarul.

## Date demografice (2019)



## Structura etnică (2011)



## Atracții turistice:

- Muzeul Sătesc Dimitrie Gusti;
- Izvorul Părintelui Arsenie Boca;
- Casa Cojocarului Drăguș;
- Aventura Parc.

## Evenimente culturale:

- Sufletul satului (ianuarie)
- Școala de vară (iulie-august)



- Sărbătoarea buzduganului și labirintul cu povești din lanul de porumb (29 iulie)
- Ziua recoltei și nunta tradițională (octombrie)
- Aprinderea bradului de Crăciun și alesul cetei de feciori (5 decembrie)

## Obiceiuri specifice:

- Ceata de feciori (5-6 ianuarie)
- Irozii (23 decembrie)



## Date economice (2019):

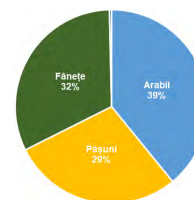
- Numărul de întreprinderi active: 28
- Cifra de afaceri a întreprinderilor active (cumulativ, lei): 28.741.989
- Ponderea șomerilor înregistrați: 1,4%

## Fondul de locuințe:

- Locuințe existente: 448 (INS)
- Suprafața locuibilă (m<sup>2</sup>): 24.819

## Fondul funciar (2014):

- Terenuri neagricole: 1.105 ha
- Terenuri agricole: 3.105 ha



## Locuințe conectare la rețele (%)



## Mediu:

- ◆ Gradul de acoperire cu păduri și alte tipuri de vegetație forestieră: 22,3%



# Comuna DUMBRĂVIȚA



Pagina web: [www.primariadumbravita.ro](http://www.primariadumbravita.ro) .E-mail: [primaria.dumbravita@yahoo.com](mailto:primaria.dumbravita@yahoo.com)

## Componența administrativă:

- Dumbrăvița, Vlădeni

**Suprafața totală:** 10.221 ha

## Conectivitate:

- ⇒ **Acces la rețeaua de drumuri:** DN1, DJ 112 C
- ⇒ **Distanța până la CFR:** 1 km, stația Dumbrăvița Bârsei.

## Dotări edilitare

- rețeaua de alimentare cu apă potabilă: 17,9 km;
- rețeaua de canalizare: 0 km
- rețeaua de gaz metan: 24,8 km



## Infrastructura socială:

- Grădinițe: 1; școli: 1;
- Cabinete medicină de familie: 3; cabinete stomatologice: 1; farmacii: 3.
- Cămine culturale: 2; muzee: 1 biblioteci: 2

## Viziunea de dezvoltare

**Creșterea calității vieții în comuna Dumbrăvița prin dezvoltarea infrastructurii și economiei locale.**

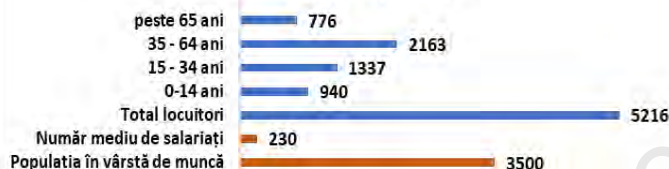
## Proiecte prioritare:

- Construcție rețea de canalizare și epurare;
- Modernizare drumuri și străzi locale

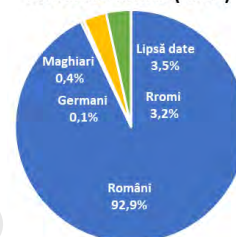


**Așezare geografică:** Comuna Dumbrăvița este situată în partea de Vest a Țării Bârsei, la intrarea în defileul Perșani, la Sud se învecinează cu Măgura Codlea, iar în partea de Nord cu șirul munților Perșani, din care se ridică Culmea Pleșița. Dumbrăvița se află la o distanță de 25 km de Brașov

## Date demografice (2019)



## Structură etnică (2011)



## Atracții turistice:

- Rezervația avi-faunistică: Dumbrăvița, sit Natura 2000

## Evenimente culturale:

- Zilele Comunei Dumbrăvița, august
- Festivalul Armindenii, de Rusalii
- Ridicatul Bradului, 25 decembrie.



## Date economice (2019):

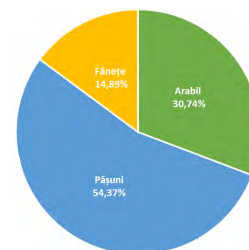
- Numărul de întreprinderi active: 68
- Cifra de afaceri a întreprinderilor active (cumulativ, lei): 33.429.421
- Ponderea șomerilor înregistrați: 2,8%

## Fondul de locuințe:

- Locuințe existente: 1.727 (INS)
- Suprafața locuibilă (m<sup>2</sup>): 88.436

## Fondul funciar (2014):

- Terenuri neagricole: 5130 ha
- Terenuri agricole: 5091 ha



## Mediu

- ◆ Gradul de acoperire cu păduri și alte tipuri de vegetație forestieră: 42%





# Municipiul Făgăraș



Pagina web: [www.primaria-fagaras.ro](http://www.primaria-fagaras.ro) E-mail: [secretariat@primaria-fagaras.ro](mailto:secretariat@primaria-fagaras.ro)

## Componența administrativă:

- Municipiul Făgăraș

**Suprafața totală:** 3.544 ha

## Conectivitate:

⇒ Acces la rețeaua de drumuri:

DN 1, DJ- 104B, DJ- 104C,  
DJ- 104D, DJ- 104J.

⇒ Acces la CFR: stația Făgăraș

## Dotări edilitare:

- rețeaua de alimentare cu apă potabilă: 107 km;
- rețeaua de canalizare: 101 km
- stații de epurare: 1
- rețeaua de gaz metan: 77,4 km
- rețeaua de iluminat public stradal: 70,2 km
- lungimea străzilor orașenești: 61 km

## Fondul de locuințe:


- Locuințe existente: 15.332
- Suprafața locuibilă (m<sup>2</sup>): 756.406

## Viziunea de dezvoltare:

pornește de la cele trei atribute ale orașului situarea în centrul țării, poziționarea drept capitală a Țării Făgărașului și dezvoltarea ca oraș fortificație. Acestea reprezintă fundamentul de dezvoltare a Făgărașului, principalele resurse fiind bogăția zonei, valoarea capitalului uman, precum și calitatea și stilul de viață.

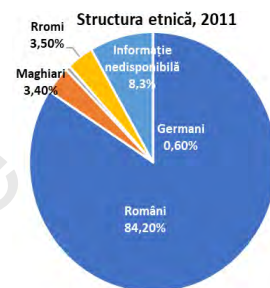
## Obiective de dezvoltare:

- ◆ Atragerea și retenția capitalului uman
- ◆ Promovarea și stimularea întreprinzătorilor
- ◆ Dezvoltarea turismului
- ◆ Creșterea capacității instituționale la nivel de oraș și de Țara Făgărașului



**Așezare geografică:** Municipiul Făgăraș este al doilea oraș a județului Brașov ca mărime și este situat în partea sud-vestică a acestuia în zona central nordică a depresiunii cu același nume, delimitată natural de Munții Făgărașului și ai Perșanilor și de râul Olt care curge pe sub marginea sud-estică și sudică a Podișului Târnavelor.

## Date demografice (2019)



## Atracții turistice:

- Cetatea Făgăraș
- Catedrala Sfântul Ioan Botezătorul
- Biserica Sfânta Treime
- Mănăstirea Franciscană
- Biserica Reformată

## Infrastructura de agrement:

- Laguna Albastră – camping și strand
- Fântânița Craiesei camping și pescuit



## Evenimente culturale majore:

- Zilele Făgărașului – 23 august
- Parada Cetelor de Feciori - 7 ianuarie
- Ziua Internațională a Copilului - 1 Iunie
- Concurs Caritabil de Biciclete "Bikethon Țara Făgărașului" - 6 iunie
- Trofeul Cetatea Făgăraș Raliu - iulie
- Zile și Nopti Albe Făgăraș - 1 Decembrie
- Ceapa de Aur Festival de Umor

## Infrastructura socială:

- Grădinițe: 4; școli: 2; licee: 5; postliceal: 1.
- Spitale: 1; cabinete medicină de familie: 25; cabinete medicale de specialitate: 19; cabinete medicale școlare: 8; cabinete stomatologice: 37; farmacii: 12, laboratoare medicale: 9.
- Muzeu: 1; biblioteci: 3.

## Date economice (2019):

- Numărul de întreprinderi active: 906
- Cifra de afacere a întreprinderilor active (cumulativ, lei): 1.007.665.669
- Ponderea șomerilor înregistrați: 1,7%

## Mediu:

- Suprafața spațiilor verzi: 70,6 ha
- Gradul de acoperire cu păduri și alte tipuri de vegetație forestieră: 3%





# Comuna FELDIOARA



Pagina web: [www.primaria-feldioara.ro](http://www.primaria-feldioara.ro) E-mail: [primariafeldioarabv@yahoo.com](mailto:primariafeldioarabv@yahoo.com)

## Componența administrativă:

- **Feldioara**, Rotbav, Colonia Reconstrucția

## Suprafața totală: 7500 ha

- Suprafața intravilan: 2730 ha
- Suprafața extravilan: 4770ha

## Conectivitate:

⇒ **Acces la rețeaua de drumuri:** DN 13.

⇒ **Distanța până la CFR:**  
1 km (stația Feldioara).

## Dotări edilitare:

- rețeaua de alimentare cu apă potabilă: 52 km
- rețeaua de canalizare: 15 km
- rețeaua de gaz metan: 13,7 km

## Infrastructura socială:

- Grădinițe: 1; școli: 1; licee: 1;
- Cabinete medicină de familie: 2; cabinete stomatologice: 1; farmacii: 3;
- Cămine culturale: 3; biblioteci: 2.

## Viziunea de dezvoltare.

Modernizarea și îmbunătățirea serviciilor publice, reabilitarea infrastructurii necesare pentru creșterea standardelor de viață și îmbunătățirea mediului social și educațional, crearea unui mediu de afaceri stimulat și competitiv, menit de a atrage investiții private din țară și străinătate.

## Proiecte prioritare:

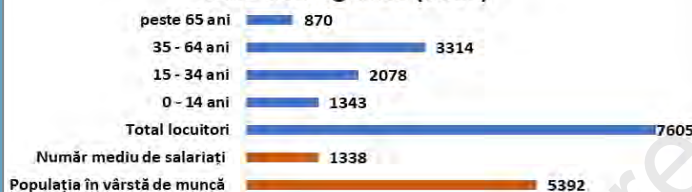
- Extindere rețea canalizare pluvială în cartier Brazilor, Feldioara
- Reabilitare drumuri comunale
- Extindere rețea de apă și canalizare str. Bârsei faza SF
- Reabilitarea rețelei de apă din comuna Feldioara
- Modernizare drum "Câmpul Lung" sat Rotbav, comuna Feldioara
- Modernizare loc de joacă în cartierul Brazilor, comuna Feldioara
- Construire complex imobil – sediu Primărie,
- Înființare rețea de distribuție gaze naturale Colonia Reconstrucția



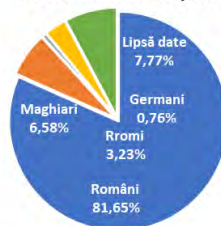
**Așezare geografică:** Comuna Feldioara face parte din regiunea istorică Țara Bârsei, aflându-se la cca. 500 m deasupra nivelului mării. Comuna este situată pe DN 13 și E 60, la 20 km nord de municipiul Brașov.

**Prima atestare documentară** în anul 1240.

## Date demografice (2019)



## Structură etnică (2011)



## Atracții turistice:

- Cetatea Marienburg, Feldioara
- Bisericile ortodoxe și cele evanghelice din Feldioara și Rotbav
- Monumentul studenților sași
- Monumentul prizonierilor maghiari și sovietici
- Delta din Carpați



## Evenimente culturale:

- Festivalul "Cavalerii Teutoni se întorc în Cetatea Feldioara" Ediția a IX-a & Zilele porților deschise în Cetatea Marienburg - septembrie
- Comemorare la Monumentul studenților sași - octombrie
- Balul pensionarilor - noiembrie
- Festivalul "Spiritul iernii" Ediția a IX-a - decembrie
- Șezătoare la Feldioara - lunar
- Concert în Cetatea Feldioara/ Biserica Evanghelică, în cadrul Festivalului Musica Barcensis, Ediția a XI-a, Fundația Forum Arte - august
- Centenarul Filmului Românesc în Cetatea Feldioara - august

## Obiceiuri specifice:

- „Burdioazele” – Obicei de lăsatul secului-martie
- Festivalul Sărbătoarea Rusaliilor la Feldioara, Ediția a IX-a - iunie
- „Pogorâta” – colindul cetei de feciori în Ajunul Crăciunului - decembrie

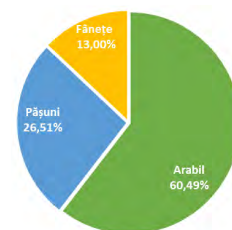
## Date economice (2019):

- Numărul de întreprinderi active: 109
- Cifra de afacere a întreprinderilor active (cumulativ, lei): 513.631.497
- Ponderea șomerilor înregistrați: 0,6%



## Fondul funciar (2014):

- Terenuri neagricole: 2262 ha
- Terenuri agricole: 5338 ha



## Fondul de locuințe:

- Locuințe existente: 2.262 (INS)
- Suprafața locuibilă (m<sup>2</sup>): 122.563

## Mediu:

- Suprafața spațiilor verzi: 5,0 ha
- Gradul de acoperire cu păduri și alte tipuri de vegetație forestieră: 18,95%



# Comuna FUNDATA



Pagina web: [www.primariafundata.ro](http://www.primariafundata.ro) .E-mail: [primariafundata@yahoo.com](mailto:primariafundata@yahoo.com)

## Componența administrativă:

- Fundata, Șirnea, Fundățica.

**Suprafața totală:** 3.681 ha

## Conectivitate:

- ⇒ **Acces la rețeaua de drumuri:** DN 73, DJ 730 A
- ⇒ **Distanța până la CFR:** 26 km

## Dotări edilitare:

- ⇒ rețeaua de alimentare cu apă potabilă: 41 km;
- ⇒ rețeaua de canalizare: 0 km
- ⇒ rețeaua de gaz metan: 0km;

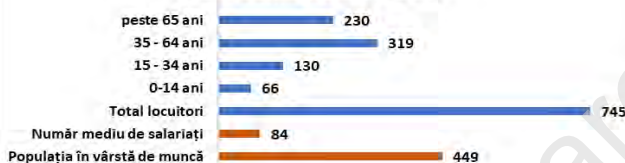


**Viziunea de dezvoltare**  
Creșterea calității vieții în comuna Dumbrăvița prin dezvoltarea infrastructurii, turismului și economiei locale.

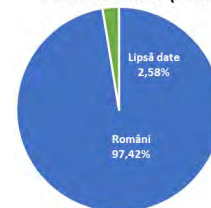


**Așezare geografică:** Comuna Fundata este situată la altitudinea de 1360 m, Fundata este cea mai înaltă localitate din țară. Aflată la mijlocul distanței între Bran și Rucăr, pe culoar, aceasta este străjuită de munții Bucegi și munții Piatra Craiului. Localitatea Fundata se află situată pe DN 74, la o distanță de 40 km de municipiul Brașov.

## Date demografice (2019)



## Structură etnică (2011)



## Atracții turistice:

- Muzeul satului Șirnea

## Evenimente culturale:

- Nedeea Munților, 20 iulie,
- Iarna la Șirnea la sfârșitul lunii ianuarie,
- Măsura laptelui - în 29 iunie în comuna Șirnea,
- Focul lui Șumedru, la Fundata și la Șirnea, în 24 - 25 octombrie,

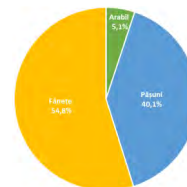


## Infrastructura socială:

- Grădinițe: 1; școli: 1;
- Cabinete medicină de familie: 1; cabinete stomatologice: 0; farmacii: 1.
- Cămine culturale: 2; muzee: 1 biblioteci: 1.

## Fondul funciar (2014):

- Terenuri neagricole: 2.140 ha
- Terenuri agricole: 1.541 ha



## Date economice (2019):

- Numărul de întreprinderi active: 37
- Cifra de afaceri a întreprinderilor active (cumulativ, lei): 18.219.093
- Ponderea șomerilor înregistrați: 0,2%

## Fondul de locuințe:

- Locuințe existente: 826 (INS)
- Suprafața locuibilă (m<sup>2</sup>): 74.659

## Mediu:

- ♦ Gradul de acoperire cu păduri și alte tipuri de vegetație forestieră: 44%





# Orașul GHIMBAV



Pagina web: [www.primaria-ghimbav.ro](http://www.primaria-ghimbav.ro)

E-mail: [relatiipublice@primaria-ghimbav.ro](mailto:relatiipublice@primaria-ghimbav.ro)

## Componența administrativă:

- Orașul Ghimbav

## Suprafața totală: 2.707 ha

- Suprafața intravilan: 990 ha
- Suprafața extravilan: 1.717 ha

## Conectivitate:

- ⇒ Acces la rețeaua de drumuri: DN1 ( Brașov – Sibiu); DN 73B ( Brașov – Predeal) și DJ 103C ( Brașov – Stupini),
- ⇒ Acces la CFR: 0,5 km stația Ghimbav
- ⇒ Acces la transport aerian: Aeroportul Internațional Brașov -Ghimbav



## Direcțiile strategice de dezvoltare:

- Derularea investițiilor în infrastructura majoră de transport a orașului Ghimbav.
- Modernizarea și extinderea infrastructurii de baza și serviciilor publice, educaționale, culturale, sportive și medicale în orasul Ghimbav.
- Dezvoltarea structurilor de sprijin pentru dezvoltarea mediului de afaceri, a investițiilor în cercetare-inovare, a infrastructurii culturale și de agrement, precum și a turismului cultural și de afaceri
- Dezvoltarea politicilor și tehnicilor de economisire a resurselor energetice, folosirea energiilor alternative regenerabile, protejarea mediului.

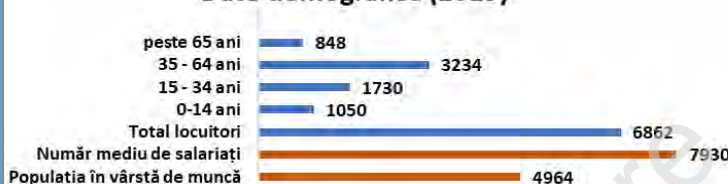


**Așezare geografică:** Orașul Ghimbav este situat în zona centrală a depresiunii Bârsa străbătută de pârâul Ghimbășel și Bârsa, la o distanță de 9 km de municipiul Brașov.

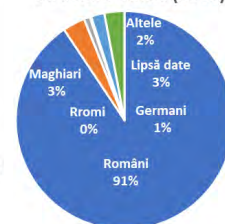
**Vecinătatea cu alte localități:** Nord – Hălchiu, Est – Brașov, Sud – Cristian, Vest – Codlea.

**Prima atestare documentară în anul 1342.**

## Date demografice (2019)



## Structură etnică (2011)



## Atracții turistice:

- Cetatea Biserica Evanghelică
- Biserica Evanghelică Sfânta Treime

## Evenimente culturale majore:

- Zilele orașului Ghimbav - în primul weekend după Sfinții Petru și Pavel
- Festival dedicat sărbătorilor de iarnă – decembrie
- Festival medieval Ghimbav – septembrie



## Infrastructura socială:

- Grădinițe:1; școală nivel de instruire primar/gimnazial:1;
- Cabinete medicină de familie:3; cabinete stomatologice:3; farmacii:2;
- Biblioteci:2

## Dotări edilitare

- rețeaua de alimentare cu apă potabilă: 19,9 km;
- rețeaua de canalizare: 32,2 km
- rețeaua de gaz metan: 34,6 km
- rețeaua de iluminat public stradal: 48 km
- străzi orașenești: 48 km

## Date economice (2019):

- Numărul de întreprinderi active: 340
- Cifra de afacere a întreprinderilor active (cumulativ, lei): 6.242.788.004
- Ponderea șomerilor înregistrați: 0,2%

## Mediu:

- Suprafața spațiilor verzi: 11 ha
- Gradul de acoperire cu păduri și alte tipuri de vegetație forestieră:0%

## Fondul de locuințe:

- Locuințe existente (INS): 3.003
- Suprafața locuibilă (m<sup>2</sup>): 168.120





# Comuna HĂLCHIU



Pagina web: [www.primariahalchiu.ro](http://www.primariahalchiu.ro) E-mail: [uat\\_comuna\\_halchiu@yahoo.com](mailto:uat_comuna_halchiu@yahoo.com)

## Componența administrativă:

- Hălchiu, Satu Nou

**Suprafața totală:** 5.825 ha

- Suprafața intravilan: 470 ha
- Suprafața extravilan: 4. 635 ha

## Conectivitate:

⇒ **Acces la rețeaua de drumuri:** DN13(E60) , DJ 112A, DJ 112C, DC 39

⇒ **Distanța până la CFR:** 6 km pana la gara Bod

## Dotări edilitare:

- rețeaua de alimentare cu apă potabilă: 25,5 km;
- rețeaua de canalizare: 25,65 km
- rețeaua de gaz metan: 24 km;

## Infrastructura socială:

- Grădinițe: 1; școli: 1; licee: 1.
- Cabinete medicină de familie: 3; cabinete stomatologice: 3; farmacii : 3.
- Cămine culturale: 2; biblioteci: 2.

## Viziunea de dezvoltare.

Creșterea calității vieții în comuna Hălchiu prin dezvoltarea conectivității, infrastructurii edilitare, infrastructurii sociale de educației sport și agrement.

## Proiecte prioritare:

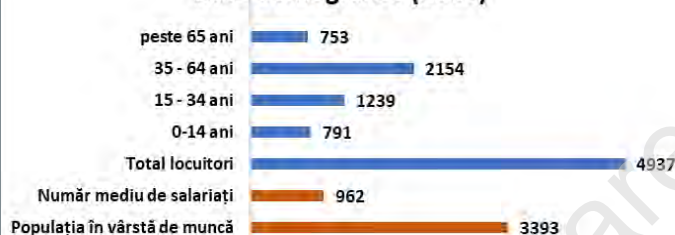
- Reparații capitale a străzilor din localitatea Hălchiu
- Modernizare drumuri comunale DC 31 Hălchiu - Feldioara și DC 39 Satu Nou - Crizbav
- Construcție acces peste pârâul Hamaradia, Satu Nou
- Construcție acces peste canalul de desecare Sprenghi (construcție pod), Hălchiu
- Amenajare trotuare și rigole comuna Hălchiu
- Extindere rețea de apă și canalizare în zonele cu PUZ aprobat
- Reabilitare bază sportivă
- Amenajare locuri de petrecere a timpului liber pentru copii
- Centre de zi pentru activități extrașcolare în comuna Hălchiu



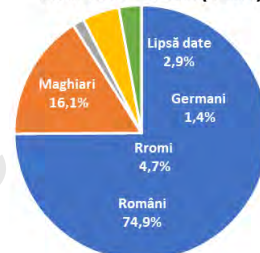
**Așezare geografică:** Comuna Hălchiu este amplasată în partea de nord a Țării Bârsei, la 15 km de municipiul Brașov. Teritoriul ei administrativ se învecinează: la nord cu comunele Feldioara și Crizbav, la est cu comuna Bod și municipiul Brașov, la sud cu orașul Ghimbav, iar la vest cu teritoriul comunei Dumbrăvița și municipiul Codlea.

**Prima atestare documentară** în anul 1611.

## Date demografice (2019)



## Structură etnică (2011)



## Atracții turistice:

- Biserica Evanghelică Augustană
- Biserica Ortodoxă Sf.Arhangheli Mihail și Gavril din Hălchiu
- Biserica Evanghelică Luterană
- Biserica Ortodoxă Sf. Dumitru din Satu Nou

## Evenimente culturale:

- Zilele comunei Hălchiu – Septembrie

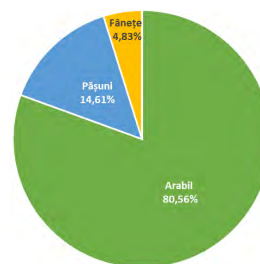


## Date economice (2019):

- Numărul de întreprinderi active: 196
- Cifra de afaceri a întreprinderilor active (cumulativ, lei): 795.557.434
- Ponderea șomerilor înregistrați: 0,6%

## Fondul funciar (2014):

- Terenuri neagricole: 1190 ha
- Terenuri agricole: 4635 ha



## Fondul de locuințe:

- Locuințe existente: 1.658
- Suprafața locuibilă (m<sup>2</sup>): 99.878



## Locuințe conectate la rețele edilitare (%)



## Medii

- ◆ Suprafața spațiilor verzi din localitate: 6,15 ha
- ◆ Gradul de acoperire cu păduri și alte tipuri de vegetație forestieră: 10,33%



# Comuna Hărman



Pagina web: [www.primariaharman.ro](http://www.primariaharman.ro) E-mail: [registratura@primariaharman.ro](mailto:registratura@primariaharman.ro)

## Componența administrativă:

- Hărman, Podu Olt

**Suprafața totală:** 5.242 ha

## Conectivitate:

- ⇒ Acces la rețeaua de drumuri: DN 11; DJ 112, DJ 112A
- ⇒ Acces la CFR: 2 km, stația Hărman

## Dotări edilitare:

- rețeaua de alimentare cu apă potabilă: 52,3 km
- rețeaua de canalizare: 32,3 km
- stații de epurare: 1
- rețeaua de gaz metan: 45,3 km

**Viziunea de dezvoltare:**  
Creșterea calității vieții în comuna Hărman prin dezvoltarea infrastructurii și economiei locale.

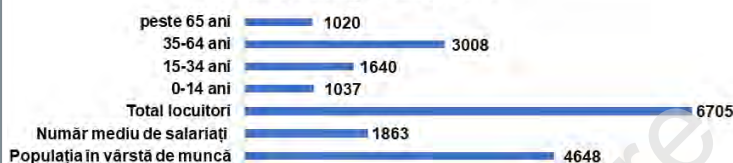
## Proiecte prioritare:

- Modernizare străzilor din comună: Cartiere Tineretului, Florilor, Liziera, Aleea 14, T. Vladimirescu, amenajare rigole, trotuare și acces la proprietati
- Extinderea rețelelor de curent electric Comuna Hărman
- Trecerea rețelelor electrice din LEA (linii electrice aeriene) în LES (linii electrice subterane)
- Modernizarea și extinderea rețelelor de iluminat public Comuna Hărman
- Construirea rețelei de canalizare Sat Podu Olt
- Construirea Grădiniței și creșei
- Modernizare și extindere sediul Primăriei
- Dotarea cu un utilaj în vederea salubrității domeniului public
- Dotarea Serviciului de Situații de Urgență

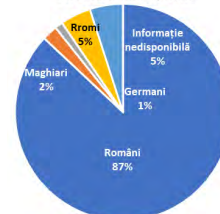


**Așezare geografică:** Comuna Hărman este situată în partea de Nord-Est a municipiului Brașov, la o distanță de 12 km de acesta. Vecinătate cu localitățile: Vest - Sânpetru, Est - Prejmer, Sud - Târlungeni și Săcele, Nord - cu județul Covasna Așezată în zona de curbură a Carpaților și străbătută de râul Olt, comuna Hărman se bucură de un peisaj deosebit.

## Date demografice, 2019



## Structura etnică, 2011



## Atracții turistice:

- Biserica Fortificată Evanghelică Hărman (a.1240);
- Muzeul Vatra Hărmanului;
- Monumentul Eroilor Români din Primul și Al Doilea Război Mondial.
- Dealul Lempes Sit Natura 2000;
- Rezervația Mlaștinile eutrofe Prejmer-Hărman;



## Evenimente culturale:

- Zilele Hărmanului (15 august).
- Balul Penașilor (1-8 ianuarie)




## Infrastructura socială:

- Grădinițe: 3; școli: 2
- Cabinete medicină de familie: 3
- Cămine culturale: 1; muzee: 1 biblioteci: 1.

## Fondul de locuințe:

- Locuințe existente: 2.557 (INS)
- Suprafața locuibilă (m<sup>2</sup>): 186.326

## Locuințe conectare la rețele (%)

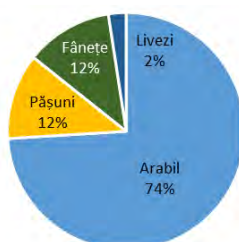


## Date economice (2019):

- Numărul de întreprinderi active: 360
- Cifra de afacere a întreprinderilor active (cumulativ, lei): 518.021.854
- Ponderea șomerilor înregistrați: 0,4%

## Fondul funciar (2014):

- Terenuri agricole: 4185 ha
- Terenuri neagricole: 1057 ha



## Mediu:

- ◆ Gradul de acoperire cu păduri și alte tipuri de vegetație forestieră: 4,79%





# Comuna HÂRSENI



Pagina web: [www.primariaharseni.ro/comuna-harseni](http://www.primariaharseni.ro/comuna-harseni) E-mail: [comunaharseni@yahoo.com](mailto:comunaharseni@yahoo.com)

## Componența administrativă:

- **Hârșeni**, Copăcel, Sebeș, Mărgineni, Măliniș

## Suprafața totală: 15.142 ha

- ♦ Suprafața intravilan: 518 ha
- ♦ Suprafața extravilan: 14.624

## Conectivitate:

⇒ Acces la rețeaua de drumuri:

- DJ 104 B Făgăraș-Hârșeni-Sebeș; DJ 104 A Victoria-Sebeș-Perșani
- DC 67; DC 72; DC Sebeș - Colonia șantier

⇒ Acces la CFR: 15 km până la stația Făgăraș

## Dotări edilitare:

- rețeaua de alimentare cu apă potabilă: 0 km;
- rețeaua de canalizare: 0 km
- stații de epurare: 0 km
- rețea gaz metan: 23,9 km;


## Viziunea de dezvoltare:

**Creșterea calității vieții în comuna Hârșeni prin dezvoltarea infrastructurii și economiei locale.**

## Proiecte implementate:

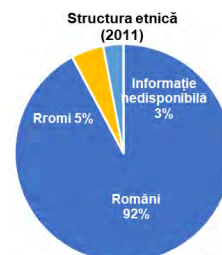
- Construire Cămin Cultural Sebeș, comuna Hârșeni
- Canalizare pe raza comunei Hârșeni
- Alimentare cu apă comuna Hârșeni
- Modernizare drum comunal DC69, km 0+000-2+500,
- Modernizare drum comunal DC 69A Valea Sebeș
- Modernizare drumuri comunale în comuna Hârșeni
- Realizare rigole și podețe în sat Copăcel, comuna Hârșeni
- Sistem de iluminat public stradal cu LED, în comuna Hârșeni

## Așezare geografică:



Comuna Hârșeni face parte din depresiunea Făgărașului cunoscută și sub denumirea de Țara Oltului, delimitată la nord de râul Olt și podișul Transilvaniei, iar la sud de munții Făgărașului. Comuna Hârșeni se situează la circa 15 km sud-est de munții Făgărașului. Teritoriul comunei se învecinează la est cu comuna Șinca și orașul Zărnești, la sud cu județul Argeș, la vest cu comuna Recea, iar la nord cu comuna Mândra. Comuna Hârșeni se situează la circa 15 km sud-est de municipiul Făgăraș.

## Date demografice (2019)



## Atracții turistice:


- Valea Sebeșului
- Biserica "Sf. Nicolae" din Mărgineni (a.1791)
- Biserica „Buna Vestire” din Copăcel(a.1726)

## Evenimente culturale:

- Fiii satelor: satul Sebeș Mărgineni-15 august

## Obiceiuri specifice:

- La Copăcel de sărbători (de Crăciun)



## Trasee turistice (drumeție):

- Sat Mărgineni-Șaua Nămăi-Văcarea Mare - Vf. Comisu
- Sat Sebeș-Valea Sebeșului-Groapele-Vf. Comisu
- Sat Hârșeni-Satul Copăcel-Vf Pietriceaua-Șaua Țiganului-Vf Berevoiescu

## Refugii turistice montane:

- Refugiul Comisu; Scoarța; Berevoiescu

## Date economice (2019):

- Numărul de întreprinderi active: 40
- Cifra de afacere a întreprinderilor active (cumulativ, lei): 14.615.824
- Ponderea șomerilor înregistrați: 2,7%

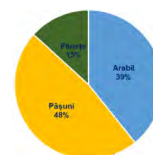
## Fondul de locuințe:

- Locuințe existente: 994(INS)
- Suprafața locuibilă (m<sup>2</sup>): 52663



## Fondul funciar (2014):

- Terenuri neagricole: 8.329 ha
- Terenuri agricole: 6.813 ha



## Infrastructura socială:

- Grădinițe: 1; școli: 1;
- Cabinete medicină de familie: 2; farmacii: 2;
- Cămine culturale: 5; biblioteci: 2.

## Mediu:

- Gradul de acoperire cu păduri și alte tipuri de vegetație forestieră: 51%

# Comuna HOGHIZ



Pagina web: [www.comunahoghiz.ro](http://www.comunahoghiz.ro) E-mail: [contact@comunahoghiz.ro](mailto:contact@comunahoghiz.ro)

## Componența administrativă:

- **Hoghiz**, Bogata, Dopca, Fântana, Cuciulata, Lupșa.

**Suprafața totală:** 17.839 ha

## Conectivitate:

- ⇒ **Acces la rețeaua de drumuri:** DN 13, DJ 104
- ⇒ **Distanța până la CFR:** 3,5 km gara Rupea
- ⇒ **Piste de bicicletă:** km

## Dotări edilitare:

- rețeaua de alimentare cu apă potabilă: 24,6 km;
- rețeaua de canalizare: 7,7 km
- rețeaua de gaz metan: 25,2 km

## Infrastructura socială:

- Grădinițe:1; școli:2;
- Cabinete medicină de familie:3; cabinete stomatologice:0; farmacii :2.
- Cămine culturale:6; biblioteci:3



**Viziunea de dezvoltare**  
Creșterea calității vieții în comuna Hoghiz prin dezvoltarea infrastructurii și economiei locale.

## Proiecte prioritare:

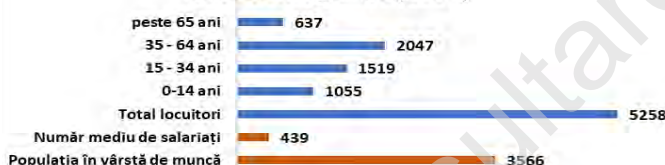
- Asfaltare drumuri comuna Hoghiz
- Modernizare drum de legatura Cuciulata - Lupsa DC 20
- Modernizare drum comunal Cuciulata – Băieși comuna Hoghiz



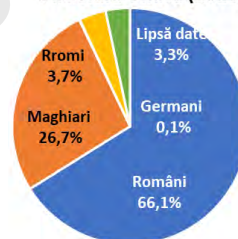
**Așezare geografică:** Teritoriul comunei Hoghiz este situat în zona central nordică a județului Brașov. Din punct de vedere geografic și geomorfologic, teritoriul administrativ al comunei Hoghiz se situează în extremitatea nord – estică a Bazinului Transilvaniei în zona de întrepătrundere a acestuia cu masivul muntos al Perșanilor.

Întregul său teritoriu se găsește pe partea stângă a râului Olt, iar aspectul său geomorfologic este strâns legat de evoluția acestui curs de apă. Teritoriul comunei Hoghiz constituie din punct de vedere geomorfologic zona de întrepătrundere a două mari forme de relief, zona montană și zona depresionară, aceasta intrând pe partea dreaptă a Oltului în contact cu podișul Hârtibaciului. Distanța de municipiul Brașov este de 57 km și distanța de orașul Rupea este de 11 km.


## Date demografice (2019)



## Structură etnică (2011)



## Atracții turistice:



- Pădurea Valea Bogății
- Rezervația naturală „Cotul Turzunului”
- Microcanionul în bazalt de la Hoghiz
- Cheile Văii Mari de la Dopca
- Castelul Kalnoky
- Castelul Guttman și Valenta
- Castelul Haller

- Biserica din lemn din localitatea Cuciulata
- Biserica reformată din localitatea Hoghiz
- Biserica unitariană din localitatea Hoghiz
- Casa memorială „Aron Pumnul”, situată în localitatea Cuciulata



## Obiceiuri și tradiții:

- „Turca”, „Irozii”, „Ceata”, „Plugarul”, „Balul Strugurilor”.

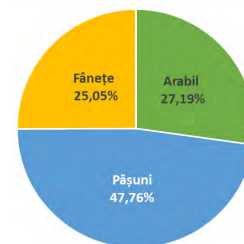


## Date economice (2019):

- Numărul de întreprinderi active: 58
- Cifra de afacere a întreprinderilor active (cumulativ, lei): 36.730.402
- Ponderea șomerilor înregistrați: 8%

## Fondul funciar (2014):

- Terenuri neagricole: 9140 ha
- Terenuri agricole: 8699 ha



## Fondul de locuințe:

- Locuințe existente: 2.039 (INS)
- Suprafața locuibilă (m<sup>2</sup>): 80.555

## Mediu:

- ♦ Gradul de acoperire cu păduri și alte tipuri de vegetație forestieră: 46,8%



# Comuna HOLBAV



Pagina web: [www.primariahoblav.ro](http://www.primariahoblav.ro) .E-mail: [primaria\\_hoblav@yahoo.com](mailto:primaria_hoblav@yahoo.com)

## Componența administrativă:

- Holbav

**Suprafața totală:** 2.608 ha

## Conectivitate:

- ⇒ **Acces la rețeaua de drumuri:** DJ 106B cu traseul comuna Vulcan (DJ 112A) – comuna Holbav – Paltin – Șinca Nouă (DJ 106A)
- ⇒ **Distanța până la CFR:** 15 km

## Dotări edilitare:

- rețeaua de alimentare cu apă potabilă: 8,5 km;
- rețeaua de canalizare: 0 km
- rețeaua de gaz metan: 0 km;

## Infrastructura socială:

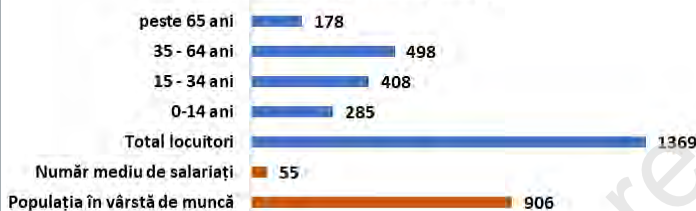
- Grădinițe:1; școli:1;
- Cabinete medicină de familie:1; cabinete stomatologice:0; farmacii :2.
- Cămine culturale:1; biblioteci:1

**Viziunea de dezvoltare**  
Creșterea calității vieții în comuna Holbav prin dezvoltarea infrastructurii și economiei locale

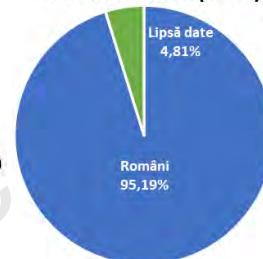


**Așezare geografică:** Comuna Holbav este situată pe dealurile de la marginea sudică a Munților Perșani. Comuna este străbătută de DJ 106B, se află la o distanță de 20 km față de Municipiul Brașov și 14 km față de Municipiul Codlea.

## Date demografice (2019)



## Structură etnică (2011)




## Atracții turistice:

- Măgura Codlei - Cetatea Dacică
- Poiana cu Leurdă
- Poiana cu Ghiocci
- Stațiunea paleontologică de argilă sub egida Academiei Române.

## Evenimente culturale:

- Zilele comunei Holbav –15 August

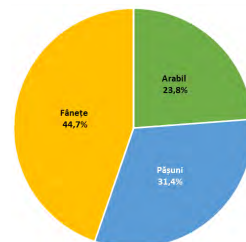


## Date economice (2019):

- Numărul de întreprinderi active:10
- Cifra de afaceri a întreprinderilor active (cumulativ, lei): 3.219.061
- Ponderea șomerilor înregistrați: 0,1%

## Fondul funciar (2014):

- Terenuri neagricole: 1.088 ha
- Terenuri agricole: 1.520 ha




## Fondul de locuințe:

- Locuințe existente: 448 (INS)
- Suprafața locuibilă (m<sup>2</sup>): 16.014

## Mediu:

- ♦ Gradul de acoperire cu păduri și alte tipuri de vegetație forestieră: 41,14%



# Comuna HOMOROD



Pagina web: [www.homorod.ro](http://www.homorod.ro) E-mail: [primariahomorod@yahoo.com](mailto:primariahomorod@yahoo.com)

## Componența administrativă:

- Homorod, Mercheașa, Jimbor

**Suprafața totală:** 11.510 ha

## Conectivitate:

⇒ **Acces la rețeaua de drumuri:**  
DN 13 la 2 km; DJ 131A, DJ 132

⇒ **Distanța până la CFR:**  
2 km gara Rupea

## Dotări edilitare

- rețeaua de alimentare cu apă potabilă: 13,4 km;
- rețeaua de canalizare: 7,6 km
- rețeaua de gaz metan: 24,2 km;



## Infrastructura socială:

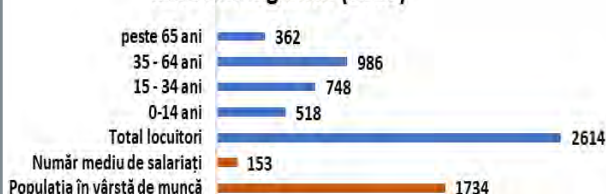
- Grădinițe:3; școli:1;
- Cabinete medicină de familie:1; cabinete stomatologice:0; farmacii :1.
- Cămine culturale:3; Biblioteci: 2

**Viziunea de dezvoltare**  
Îmbunătățirea calității vieții comunitare prin dezvoltarea serviciilor publice, educaționale, de sănătate și de asistență socio-sanitară, eficiente și adaptate nevoilor, în vederea promovării creșterii ocupării forței de muncă și a incluziunii sociale.

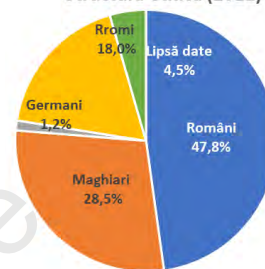


**Așezare geografică:** Teritoriul administrativ al comunei Homorod este situat în partea centrală a țării, în sud-estul podișului Transilvaniei, în depresiunea Homoroadelor, la distanța de 64 km de municipiul Brașov și la 5 km de orașul Rupea.

## Date demografice (2019)




## Structură etnică (2011)



## Atracții turistice:

- Biserica Evanghelică fortificată, fiind situată în centrul comunei Homorod
- Biserica Evanghelică și Biserica Ortodoxă în satul Mercheașa
- Cetatea Jimbor, Biserica Evanghelică, Biserica Ortodoxă și Biserica Catolică în satul Jimbor
- Stejarii seculari Mercheașa
- Băile Homorod
- Vulcanii noroioși Homorod



## Tradiții și obiceiuri:

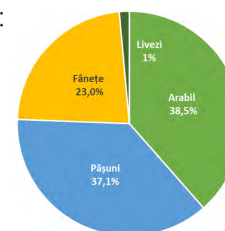
- "Balul coșului" Jimbor- în prima sâmbătă din luna februarie.
- "Balul vânătorilor" organizat de Ocolul Silvic din Homorod - februarie-martie

## Date economice (2019):

- Numărul de întreprinderi active: 19
- Cifra de afacere a întreprinderilor active (cumulativ, lei): 16.252.399
- Ponderea șomerilor înregistrați: 1,6%

## Fondul funciar (2014):

- Terenuri neagricole: 4102 ha
- Terenuri agricole: 7406 ha




## Fondul de locuințe:

- Locuințe existente: 972 (INS)
- Suprafața locuibilă (m<sup>2</sup>): 47.095

## Mediu:

- ♦ Gradul de acoperire cu păduri și alte tipuri de vegetație forestieră: 29,6%



# Comuna JIBERT



Pagina web: [www.primariajibert.ro](http://www.primariajibert.ro) E-mail: [primaria\\_comunajibert@yahoo.com](mailto:primaria_comunajibert@yahoo.com)

## Componența administrativă:

- **Jibert**, Dacia, Lovnic, Grînari, Văleni

**Suprafața totală:** 16.612 ha

## Conectivitate:

⇒ **Acces la rețeaua de drumuri:**  
DN 13 la 15 km; DJ 105A; DC 27, DC 24, DC 28, DC 12

⇒ **Distanța până la CFR:**  
19 km, gara Rupea

## Dotări edilitare:

- rețeaua de alimentare cu apă potabilă: 35 km;
- rețeaua de canalizare: 35 km
- rețeaua de gaz metan: 0 km.

## Infrastructura socială:

- Grădinițe: 1; școli: 1;
- Cabinete medicină de familie: 1; cabinete stomatologice: 0; farmacii : 1.
- Cămine culturale: 6; biblioteci: 1

## Obiectivul general:

Dezvoltare durabilă și echilibrată a comunei Jibert prin aprobarea integrată a aspectelor economice, sociale, culturale și de mediu care vor contribui la punerea în valoare, cu eficiență a potențialului material și uman de care dispune în vederea dezvoltării locale și creșterii confortului și siguranței cetățenilor.

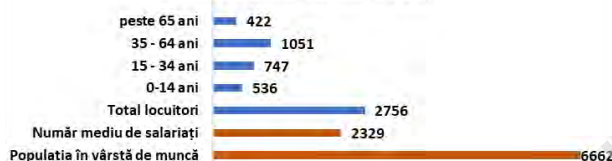
## Proiecte prioritare:

- Înființare rețea distribuție gaze naturale în comuna Jibert
- Construire rețea canalizare, stații epurare și racorduri la rețeaua de apă în localitățile Lovnic, Jibert, Dacia din comuna Jibert
- Modernizare străzi în localitățile Jibert, Dacia, Lovnic, Grînari și Văleni
- Centru multifuncțional în localitatea Jibert
- Înființare depozit de lemne în comuna Jibert
- Modernizare drum comunal DC 24 Jibert – Cobor

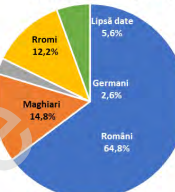


**Așezare geografică:** Comuna Jibert este situată în partea de nord-vest a județului Brașov, amplasată între Podișul Hârtibaciului și Podișul Homorodului, de-a lungul Văii Cozd. la distanța de 78 km de municipiul Brașov și la 14 km de orașul Rupea.

## Date demografice (2019)



## Structură etnică (2011)



## Atracții turistice:

- Biserica fortificată din Dacia
- Biserica evanghelică din Lovnic
- Biserica reformată din Grînari
- Biserica de lemn din Grînari



## Obiceiuri și tradiții:

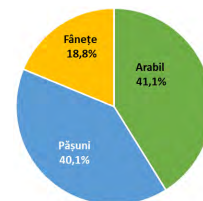
- „Fosnicul”, sau „Balul însuraților”
- „Colindatul cu icoana” al copiilor
- Ceata de feciori
- Kronenfest-sărbătoarea florilor și a vegetației abundente, o ceremonie de vară a comunităților săsești din zona Rupea

## Date economice (2019):

- Numărul de întreprinderi active: 11
- Cifra de afacere a întreprinderilor active (cumulativ, lei): 7.062.587
- Ponderea șomerilor înregistrați: 7,6%

## Fondul funciar (2014):

- Terenuri neagricole: 12.398 ha
- Terenuri agricole: 4.214 ha



## Fondul de locuințe:

- Locuințe existente: 1.061 (INS)
- Suprafața locuibilă (m<sup>2</sup>): 57.080

## Mediu:

- ♦ Gradul de acoperire cu păduri și alte tipuri de vegetație forestieră: 19,5%





# Comuna LISA



Pagina web: [www.primaria-lisa.ro](http://www.primaria-lisa.ro)

E-mail: [secretariat@primaria-lisa.ro](mailto:secretariat@primaria-lisa.ro)

## Componenta administrativă:

- Lisa, Breaza, Pojorta.

Suprafața totală: 8.905 ha

## Conectivitate:

⇒ Acces la rețeaua de drumuri:

- DN 1 se face din satele comunei Lisa prin DJ 103 F (Breaza - Pojorta - Voila și pe DJ 104 A Lisa - Sâmbăta de Sus - Sâmbăta de Jos).
- DJ 104A, DJ 103F, DJ 102C, DJ 102D
- DC 75, DC 76

⇒ Acces la CFR: 14 km, Stația Voila.

## Dotări edilitare:

- rețeaua de alimentare cu apă potabilă: 19,8 km;
- rețeaua de canalizare: 0 km
- stații de epurare: 0
- rețeaua de gaz metan: 0 km;



## Infrastructura socială:

- Grădinițe: 1; școli: 1
- Cabinete medicină de familie: 1; farmacii: 1.
- Cămine culturale: 3; muzee: 1; biblioteci: 1.

## Viziunea de dezvoltare:

**Creșterea calității vieții în comuna Lisa prin dezvoltarea infrastructurii și economiei locale.**

## Proiecte prioritare:

- Reabilitarea DC 75B Mănăstirea Breaza, comuna Lisa
- Înființarea distribuției de gaze naturale, comuna Lisa
- Realizarea pod Breaza peste râul Breaza pe DC 75B (Breaza - Mănăstirea Breaza)



**Așezare geografică:** Comuna Lisa este situată în partea sud-vestică a Județului Brașov, în depresiunea Făgărașului, sub poalele Munților Făgăraș. Distanța de la comuna Lisa până la centrul județului, respectiv municipiul Brașov este de aproximativ 100 km, față de municipiul Făgăraș se află la o distanță de 20 km și 15 km față de orașul Victoria. Comuna Lisa se învecinează la est cu comuna Recea, la nord cu comuna Voila, nord-vest comuna Sâmbăta de Sus, iar la sud cu județul Argeș.

## Date demografice (2019)



## Atracții turistice:



- La Văltori
- Ruinele cetății Negru Vodă
- Cabana Urlea
- Lacul Urlea
- Satele de Vacanță Lisa și Breaza
- Zona turistică Lisa - Breaza

**Trasee turistice (drumetrie) omologate:** Traseu montan "Lisa- Seaca-Șaua Trosnită- Muchia Sâmbetei - Cheile Bândeii "

## Obiceiuri specifice:

- Ziua eroilor - Ispas
- Cetele de feciori cu ocazia Sărbătorilor de iarnă
- Obicei local "datul în strai de Anul nou"
- Irozi, colindele copiilor cu ocazia Crăciunului.



## Date economice (2019):

- Numărul de întreprinderi active: 30
- Cifra de afaceri a întreprinderilor active (cumulativ, lei): 9.604.020.
- Ponderea șomerilor înregistrați: 13,8%

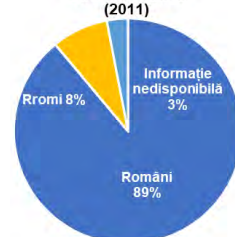
## Fondul de locuințe:

- Locuințe existente: 831 (INS)
- Suprafața locuibilă (m<sup>2</sup>): 42.199

## Locuințe conectare la rețele (%)

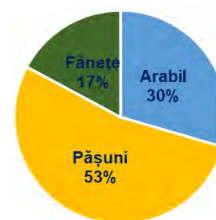


## Structura etnică (2011)



## Fondul funciar (2014):

- Terenuri neagricole: 3.581 ha
- Terenuri agricole: 5.313 ha



## Mediu:

- Gradul de acoperire cu păduri și alte tipuri de vegetație forestieră: 34,2%







# Comuna MĂIERUȘ



Pagina web: [www.comunamaierus.ro](http://www.comunamaierus.ro) E-mail: [primariamaierus@yahoo.com](mailto:primariamaierus@yahoo.com)

## Componența administrativă:

- Măieruș, Arini

## Suprafața totală: 6.431 ha

- Suprafața intravilan: 127 ha
- Suprafața extravilan: 6.304 ha

## Conectivitate:

⇒ **Acces la rețeaua de drumuri:** DN 13; DJ 103E, DJ 131, DJ 103G

⇒ **Distanța până la CFR:** 0 km (stația Măieruș).

## Dotări edilitare

- rețeaua de alimentare cu apă potabilă: 19,8 km;
- rețeaua de canalizare: 20,7 km
- rețeaua de gaz metan: 0 km



## Infrastructura socială:

- Grădinițe: 1; școli: 1;
- Cabinete medicină de familie: 1; cabinete stomatologice: 1; farmacii: 1.
- Cămine culturale: 2; biblioteci: 2.

## Direcții strategice de dezvoltare:

- Localitate aliniată la standardul de viață european
- Măieruș, localitate de interes pentru investitori
- Măieruș, zonă de relaxare și petrecere a timpului liber
- Elemente de patrimoniu cultural restaurate și promovate
- Investiția în resursa umană
- Revigorarea tradițiilor măierușene
- Extinderea zonei intravilane
- Reactualizarea PUG-ului comunei

## Proiect prioritar:

- Înființare rețea de distribuție gaze naturale în comuna Măieruș.

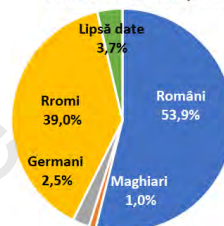


**Așezare geografică:** Comuna Măieruș face parte din zona istorică numită Țara Bârsei, delimitată de localitățile Apața la nord, Belin și Hăghig la est și sud-est, Feldioara la sud și Comăna și Hoghiz la vest. Satul Măieruș, reședință de comună, este situat la 31 km de Municipiul Brașov, la 37 km de orașul Rupea, 10 km de satul Feldioara și 6 km de satul Apața.

## Date demografice (2019)



## Structură etnică (2011)



## Atracții turistice:

- Ansamblul fortificat al Bisericii Evanghelice
- Rezervația Pădurea Bogății-Sit Natura 2000



## Evenimente culturale:

- Sărbătoarea armizentilor de Florii
- Sărbătorile de iarnă - Ceata Feciorilor
- Zilele comunei Măieruș - 15 august.

## Date economice (2019):

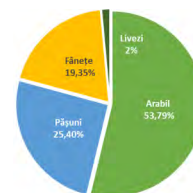
- Numărul de întreprinderi active: 27
- Cifra de afaceri a întreprinderilor active (cumulativ, lei): 53.926.093
- Ponderea șomerilor înregistrați: 3,2%

## Fondul de locuințe:

- Locuințe existente: 1.044 (INS)
- Suprafața locuibilă (m<sup>2</sup>): 43.797

## Fondul funciar (2014):

- Terenuri neagricole: 3.553 ha
- Terenuri agricole: 2.878 ha



## Mediu

- ◆ Gradul de acoperire cu păduri și alte tipuri de vegetație forestieră: 50,8%





# Comuna MÂNDRA



Pagina web: [www.comunamandra.ro](http://www.comunamandra.ro)

E-mail: [primaria\\_mandra\\_bv@yahoo.com](mailto:primaria_mandra_bv@yahoo.com)

## Componența administrativă:

- Mândra, Toderița, Râușor, Ileni, Șona.

## Suprafața totală: 8.800 ha

- Suprafața intravilan: 7.623 ha
- Suprafața extravilan: 1.177 ha

## Conectivitate:

- ⇒ Acces la rețeaua de drumuri: DN 1; DJ 104G
- ⇒ Acces CFR: 6 km, Stația Făgăraș

## Dotări edilitare:

- rețeaua de alimentare cu apă potabilă: 0 km;
- rețeaua de canalizare: 0 km
- stații de epurare: 0
- rețeaua de gaz metan: 30,3 km
- Rețeaua de iluminat stradal: 30,5 km

## Viziunea de dezvoltare:

**Creșterea calității vieții în comuna Mândra prin dezvoltarea infrastructurii și economiei locale.**

## Proiecte prioritare:

- Alimentare cu apă sat Șona, comuna Mândra
- Reparații străzi comuna Mândra



## Facilități oferite investitorilor:

- Reduceri fiscale
- Terenuri agricole
- Forță de muncă



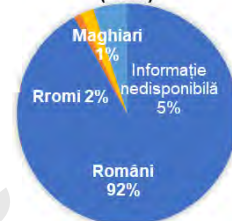
**Așezare geografică:** Comuna Mândra este așezată în partea central-vestică a Județului Brașov, la 6 km de Municipiul Făgăraș, 60 km de Municipiul Brașov.

**Prima atestare documentară** din anul 1400, printr-un act de danie din timpul domniei lui Mircea cel Bătrân.

## Date demografice (2019)



## STRUCTURA ETNICĂ (2011)



## Atracții turistice:

- Rezervația naturală zona umedă "Turbăria Mândra"
- Muzeul de pânze și povești Toderița
- Biserica Adormirea Maicii Domnului, Șona
- Movele de la Șona

## Evenimente culturale:

- Zilele comunei Mândra – 20 iulie



## Date economice (2019):

- Numărul de întreprinderi active: 50
- Cifra de afaceri a întreprinderilor active (cumulativ, lei): 111.643.170.
- Ponderea șomerilor înregistrați: 1,4%

## Infrastructura socială:

- Grădinițe: 3; școli: 1
- Cabinete medicină de familie: 2 ;
- Cămine culturale: 5; biblioteci: 1.

## Fondul de locuințe:

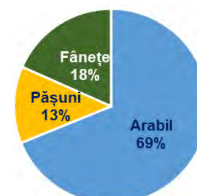
- Locuințe existente: 1.407
- Suprafața locuibilă (m<sup>2</sup>): 74.069

## Medii:


- ◆ Gradul de acoperire cu păduri și alte tipuri de vegetație forestieră: 10,6%

## Fondul funciar (2014):

- Terenuri neagricole: 1.961 ha
- Terenuri agricole: 7.622 ha



## Locuințe conectare la rețele (%)



# Comuna MOIECIU



Pagina web: [www.primariamoieciu.ro](http://www.primariamoieciu.ro)

E-mail: [administratie@primariamoieciu.ro](mailto:administratie@primariamoieciu.ro)

## Componența administrativă:

- **Moieciu de Jos**, Moieciu de Sus, Cheia, Măgura, Peștera, Drumul Carului.

## Suprafața totală: 9.491 ha

- Suprafața intravilan: 1.546 ha
- Suprafața extravilan: 7.945 ha

## Conectivitate:

- ⇒ **Acces la rețeaua de drumuri:** DN 73, DJ 112F, DJ 112G, DC 53, DC 56, DC 58
- ⇒ **Distanța până la CFR:** 10 km gara Zărnești, 14 km gara Râșnov

## Dotări edilitare:

- rețeaua de alimentare cu apă potabilă: 80 km
- rețeaua de canalizare: 20 km

## Infrastructura socială:

- Grădinițe: 4; școli: 1;
- Cabinete medicină de familie: 3; cabinete stomatologice: 4; farmacii : 2.
- Cămine culturale: 4; biblioteci: 1

## Obiective de dezvoltare:

- Dezvoltarea infrastructurii de bază
- Dezvoltarea infrastructurii sociale
- Dezvoltarea infrastructurii culturale
- Dezvoltarea turismului

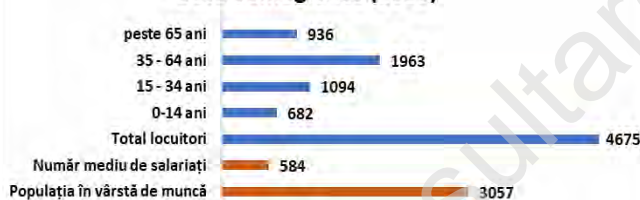
## Proiecte prioritare:

- Extindere Școală Moieciu de Jos
- Înființare Bază Sportivă
- Modernizarea și dotarea școlilor și grădinițelor
- Înființare și dotare centru tip after school
- Înființare și dotare creșă
- Modernizarea și dotarea căminelor culturale
- Înființare centru cultural - religios
- Reabilitare și dotare centru de permanență

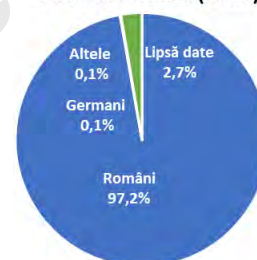


**Așezare geografică:** Comuna Moieciu este situată în partea sud - estică a județului Brașov, pe una din cele mai vechi căi de acces între cele două provincii românești, Ardealul și Țara Românească, urmând Depresiunea Țării Bârsei cu Rucăr – Dragoslavele , între masivele Bucegi și Piatra Craiului, învecinându-se în sud-est cu județul Dâmbovița, în est cu teritoriul comunei Bran, în nord-nord vest cu teritoriul orașului Zărnești, iar în vest-sud vest cu teritoriul comunei Fundata. Comuna Moieciu se află la o distanță de 40 km de municipiul Brașov, la 24 km de orașul Râșnov și la 21 km de orașul Zărnești.

## Date demografice (2019)



## Structură etnică (2011)



## Atracții turistice:

- ◆ Parcul Național Piatra Craiului
- ◆ Parcul Natural Bucegi
- ◆ Prăpăștiile Măgurei
- ◆ Cheile Moieciului
- ◆ Peștera Liliacilor
- ◆ Locul fosilifer de la Vama Strunga

## Monumente istorice:

- ◆ Biserica ortodoxă "Adormirea Maicii Domnului", comuna Moieciu, satul Cheia, nr. 27 – anul 1813
- ◆ Biserica ortodoxă "Sfântul Nicolae", comuna Moieciu, satul Moieciu de Jos, nr. 200 - anul 17618.

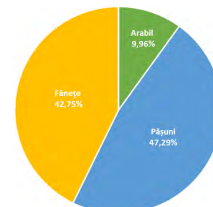


## Date economice (2019):

- Numărul de întreprinderi active: 126
- Cifra de afacere a întreprinderilor active (cumulativ, lei):

## Fondul funciar (2014):

- Terenuri neagricole: 2364 ha
- Terenuri agricole: 7.127 ha



## Fondul de locuințe:

- Locuințe existente: 2.270 (INS)
- Suprafața locuibilă (m<sup>2</sup>): 149.531

## Mediu:

- ◆ Gradul de acoperire cu păduri și alte tipuri de vegetație forestieră: 58%



# Comuna ORMENIȘ



Pagina web: [www.primariaormenis.ro](http://www.primariaormenis.ro) E-mail: [primariaormenis@yahoo.com](mailto:primariaormenis@yahoo.com)

## Componența administrativă:

- Ormeniș

**Suprafața totală:** 3.181 ha

## Conectivitate:

⇒ **Acces la rețeaua de drumuri:** DJ 131B

⇒ **Acces la CFR:** Halta Ormeniș

## Dotări edilitare:

- rețeaua de alimentare cu apă potabilă: 14,7 km;
- rețeaua de canalizare: 0 km
- rețeaua de gaz metan: 0 km;



## Viziunea de dezvoltare

**Creșterea calității vieții în comuna Ormeniș prin dezvoltarea infrastructurii și economiei locale.**

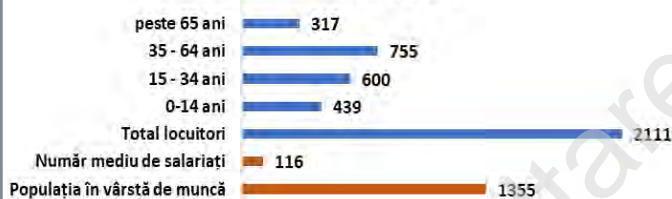
## Proiecte prioritare:

- Reparații la rețeaua de apă potabilă
- Construirea rețelei de gaz metan
- Construirea unei case mortuare, care va fi folosită de către toate confesiunile
- Construirea rețelei de canalizare
- Modernizarea și asfaltarea drumurilor de exploatare agricolă
- Amenajarea unui traseu turistic de biciclete pe zonă deluroasă-montană, de aproximativ 10 km, care să atingă puncte de interes turistic din localitate

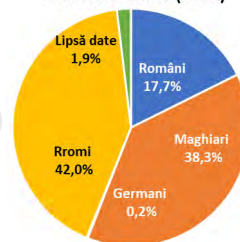


**Așezare geografică:** Localitatea se află în sud-estul Transilvaniei, în Județul Brașov, la poalele estice ale Munților Perșani din Carpații Orientali. Este așezată pe malul Oltului, la o altitudine maritimă de 476 m. Se învecinează cu localitatea Micloșoara din Județul Covasna, în nord cu comuna Augustin, în sud cu Comuna Apața. Comuna Ormeniș se află la distanța de 45 km de municipiul Brașov și la 48 km de orașul Rupea.

## Date demografice (2019)



## Structură etnică (2011)



## Atracții turistice:

- Rezervația paleontologică fosiliferă Ormeniș (Sit Natura 2000)
- Situl arheologic dacic Tipia Ormenișului
- Piatra Despicăță Ormeniș
- Defileul Oltului Augustin-Racoș



## Obiceiuri specifice:

- "Fărșangul" se organizează după tradiție la intrarea în Postul Paștelui



## Infrastructura socială:

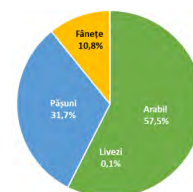
- Grădinițe: 1; școli: 1.
- Cabinete medicină de familie: 1; cabinete stomatologice: 1; farmacii : 1.
- Cămine culturale: 1; biblioteci: 2

## Date economice (2019):

- Numărul de întreprinderi active: 16
- Cifra de afaceri a întreprinderilor active (cumulativ, lei): 6.929.131.
- Ponderea șomerilor înregistrați: 13%

## Fondul funciar (2014):


- Terenuri neagricole: 1.852 ha
- Terenuri agricole: 1.329 ha



## Mediu:

- Gradul de acoperire cu păduri și alte tipuri de vegetație forestieră: 48,1%

## Locuințe conectate la rețele edilitare (%)



# Comuna PĂRĂU



Pagina web: [www.comuna-parau.ro](http://www.comuna-parau.ro) E-mail: [primaria.parau@gmail.com](mailto:primaria.parau@gmail.com)

## Componenta administrativă:

- Părău, Grid, Veneția de Jos Veneția de Sus.

Suprafața totală: 11.652 ha

## Conectivitate:

- ⇒ Acces la rețeaua de drumuri: 4 km până la DN 1; DJ 104, DJ 130A, DJ 130B.
- ⇒ Acces la CFR: 6 km, gara Șercaia.

## Dotări edilitare:

- rețeaua de alimentare cu apă potabilă: 22,5 km;
- rețeaua de canalizare: 6,7 km
- rețeaua de gaz metan: 22,9 km

## Infrastructura socială:

- Grădinițe: 1; școli: 1
- Cabinete medicină de familie: 1; farmacii: 1;
- Cămine culturale: 4; biblioteci: 3

## Fondul de locuințe:

- Locuințe existente: 831 (INS)
- Suprafața locuibilă (m<sup>2</sup>): 42.199

## Viziunea de dezvoltare:

**Creșterea calității vieții în comuna Părău prin dezvoltarea infrastructurii și economiei locale.**

## Proiecte prioritare:

- Modernizare DC 17 Veneția de Jos-Veneția de Sus
- Intabulare drept de proprietate pentru pădure și pășune
- Retehnologizare stații de epurare din localitățile Părău-Grid
- Realizare unui pod localitatea Veneția de Sus
- Rețele de canalizare și stații de epurare în localitățile Veneția de Jos și Veneția de Sus



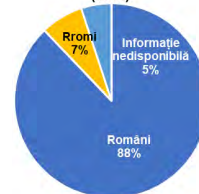
**Așezare geografică:** Comuna Părău este așezată între Dealurile Perșanilor și Lunca Oltului, la o distanță de 19 km față de Făgăraș și 60 km față de reședința de județ, Brașov.

**Prima atestare documentară în anul 1733.**

## Date demografice (2019)

peste 65 ani	302
35-64 ani	891
15-34 ani	601
0-14 ani	434
<b>Total locuitori</b>	<b>2228</b>
<b>Număr mediu de salariați</b>	<b>109</b>
<b>Populația în vârstă de muncă</b>	<b>1492</b>

## Structura etnică (2011)



## Atracții turistice:

- Ruinele cetății lui Negru Vodă sau Cetatea Breaza (sec.XIV), satul Veneția de Jos
- Biserica ortodoxă cu hramul „Adormirea Maicii Domnului” (1790–1818) din satul Veneția de Sus
- Biserica ortodoxă cu hramul „Cuvioasa Parascheva” (sec.XVIII), satul Veneția de Sus
- Clădirea fostei primării ce datează din sec.XIX, satul Veneția de Sus



## Evenimente culturale:

- Zilele comunei - în luna august
- Fărșangul, sărbătoare tradițională
- Balul strugurilor - în luna octombrie.



## Obiceiuri specifice:

- Ceata și Țurca
- Plugarul și Foșnic
- Sărbătoarea Sfânta Paraschiva
- Șezători



## Gastronomie tradițională:



## Date economice (2019):

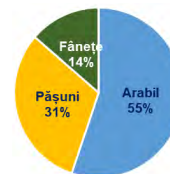
- Numărul de întreprinderi active: 18
- Cifra de afacere a întreprinderilor active (cumulativ, lei): 13.370.049.
- Ponderea șomerilor înregistrați: 7%

## Mediu:

- Gradul de acoperire cu păduri și alte tipuri de vegetație forestieră: 37%

## Fondul funciar (2014):

- Terenuri neagricole: 4.538 ha
- Terenuri agricole: 6.624 ha



# Comuna POIANA MĂRULUI



Pagina web: [www.primariapoianamarului.ro](http://www.primariapoianamarului.ro) E-mail: [primariapoianamarului@yahoo.com](mailto:primariapoianamarului@yahoo.com)

## Componenta administrativă:

- Poiana Mărului

## Suprafața totală: 6.222 ha

- Suprafața intravilan: 130 ha,
- Suprafața extravilan: 6.092 ha

## Conectivitate:

⇒ **Acces la rețeaua de drumuri:** DN 73A

⇒ **Distanța până la CFR:**  
5 km, gara Zărnești

## Dotări edilitare

- rețeaua de alimentare cu apă potabilă: 3,5 km;
- rețeaua de canalizare: 0 km
- rețeaua de gaz metan: 8 km;

## Infrastructura socială:

- Grădinițe: 1; școli: 1.
- Cabinete medicină de familie: 2; cabinete stomatologice: 1; farmacii : 1.
- Cămine culturale: 1; biblioteci: 1.

## Viziunea de dezvoltare.

**Creșterea calității vieții în comuna Poiana Mărului prin dezvoltarea infrastructurii și economiei locale**

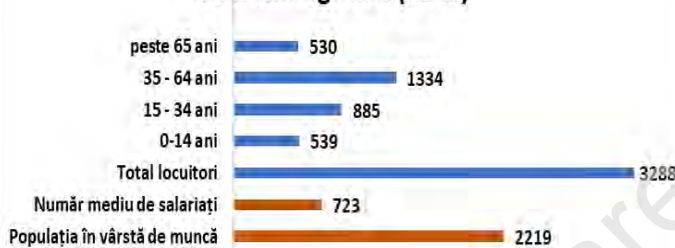
## Proiecte prioritare:

- Modernizarea infrastructurii rutiere din comuna Poiana Mărului
- Extindere rețea de distribuție gaze naturale în comuna Poiana Mărului
- Reabilitare, extindere, modernizare și dotare grădiniță Poiana Mărului
- Modernizarea și eficientizarea sistemului de iluminat public în comuna Poiana Mărului
- Rețea electrică de distribuție 0,4KW
- Reabilitare, extindere, modernizare și dotare școală Poiana Mărului

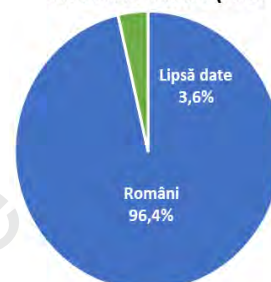


**Așezare geografică:** Comuna Poiana Mărului este situată în sud-vestul jud. Brașov, ocupând bazinul izvoarelor pârâului Șinca la granița cu bazinul superior al Țării Bârsei, pe DN 73 A. Comuna se află la distanța de 32 km de municipiul Brașov și la 16 km distanță de orașul Râșnov.

## Date demografice (2019)



## Structură etnică (2011)



## Atracții turistice:

- Biserica "Sfântul Ioan Botezătorul" - ctitorie a lui Constantin Brâncoveanu, datează din secolul XVII

## Evenimente culturale:

- Târgul Sfintei Mării,
- Concursul crescătorilor de animale

## Obiceiuri și tradiții:

- Obiceiul Ceata Vătafilor
- Colindele de Crăciun
- Scosul fetelor la joc



Poiana Marului Brasov 1855  
Carol Popp de Szathmari

## Date economice (2019):

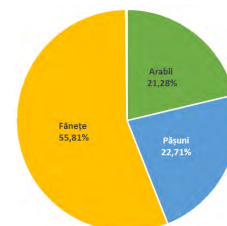
- Numărul de întreprinderi active: 43
- Cifra de afaceri a întreprinderilor active (cumulativ, lei): 226.983.969
- Ponderea șomerilor înregistrați: 1%

## Fondul de locuințe:

- Locuințe existente: 1.459 (INS)
- Suprafața locuibilă (m<sup>2</sup>): 62.910


## Fondul funciar (2014):

- Terenuri neagricole: 2.515 ha
- Terenuri agricole: 3.707 ha



## Mediu:

- Gradul de acoperire cu păduri și alte tipuri de vegetație forestieră: 36,6%





# Orașul PREDEAL



Pagina web: [www.primaria-predeal.ro](http://www.primaria-predeal.ro)

E-mail: [contact@primaria-predeal.ro](mailto:contact@primaria-predeal.ro)

## Componența administrativă:

- Predeal, Timișul de jos, Timișul de sus, Pârâul Rece.

## Suprafața totală: 5839 ha

- Suprafața intravilan: 1448 ha
- Suprafața extravilan: 4391 ha

## Conectivitate:

- ⇒ **Acces la rețeaua de drumuri:** DN 1; DN73A ; DJ102P
- ⇒ **Acces la CFR:** Stația Făgăraș

## Dotări edilitare

- rețeaua de alimentare cu apă potabilă: 79,3 km;
- rețeaua de canalizare: 24,5 km
- rețeaua gaz metan: 66,3 km;
- Lungimea străzilor orașenești: 42 km

## Infrastructura socială:

- Grădinițe: 1; școli: 1; Licee: 1.
- Cabinete medicină de familie: 3; farmacii: 4.
- Cămine culturale: 4; biblioteci: 2.



## Viziunea de dezvoltare

Creșterea calității vieții în orașul Predeal prin dezvoltarea infrastructurii, turismului și economiei locale

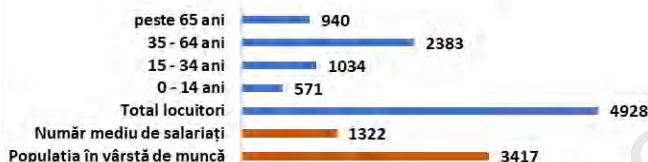
## Proiecte prioritare:

- Reabilitare Policlinica Predeal
- Modernizare strada Clăbucet (tronson str. Teleferic)
- Preluare ape pluviale și executare zid de sprijin str. Plevnei
- Modernizare str. Andrei Șaguna

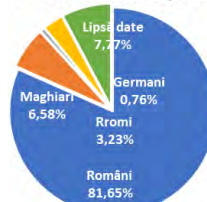


**Așezare geografică:** Orașul Predeal este așezat în sudul județului Brașov, la limita superioară a Văii Prahovei, în trecătoarea cu același nume din Carpații Meridionali, la altitudinea de 1.060 m. Este orașul la cea mai mare altitudine din România, la 25 de km de Brașov

## Date demografice (2019)



## Structură etnică (2011)



## Atracții turistice:

- Canionul Șapte scări
- Cascada Tamina
- Peștera de gheață
- Cheile Râșnoavei
- Pârții de schi
- Fun Park
- Telescaun
- Trasee turistice montane în împrejurimi
- Cabane precum : Susai, Garbova, Trei Brazi, Poiana Secuilor, Diham, Piatra Mare.
- Mănăstirea Sfantul Nicolae
- Biserica ortodoxă Sfinții Împărați Constantin și Elena
- Biserica catolica Adormirea Maicii Domnului
- Capela romano-catolică -Timișul de Sus
- Biserica ortodoxa Sf. Pantelimon -Timișul de Sus
- Biserica ortodoxa Sf. Nicolae -Timișul de Jos
- Biserica ortodoxa Sfinții parinti Ioachim și Ana - Dambul Morii



## Evenimente culturale: Zilele Orașului Stațiune Predeal - Mai

- Festivalul Muntelui - August,

## Date economice (2019):

- Numărul de întreprinderi active: 245
- Cifra de afaceri a întreprinderilor active (cumulativ, lei): 203.583.109
- Ponderea șomerilor înregistrați: 0,2%

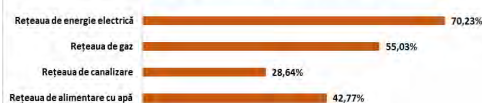
## Fondul funciar (2014):

- Terenuri neagricole: 6.130 ha
- Terenuri agricole: 201 ha

## Fondul de locuințe:

- Locuințe existente: 3.631 (INS)
- Suprafața locuibilă (m<sup>2</sup>): 252.473

## Locuințe conectate la rețele edilitare (%)



## Mediu

- Suprafața spațiilor verzi: 1,6 ha
- Gradul de acoperire cu păduri și alte tipuri de vegetație forestieră: 86,87%



# Comuna PREJMER



Pagina web: [www.primariaprejmer.ro](http://www.primariaprejmer.ro)

E-mail: [primaria.prejmer@yahoo.com](mailto:primaria.prejmer@yahoo.com)

## Componenta administrativă:

- **Prejmer**, Lunca Călnicului Stupinii Prejmerului.

**Suprafața totală:** 5862 ha

## Conectivitate:

⇒ **Acces la rețeaua de drumuri:** DN 10; DN 11 la 4 km DJ 112 D

⇒ **Distanța până la CFR:** 2 km, stația Prejmer

⇒ **Piste de bicicletă:** 2,2 km

## Dotări edilitare:

- rețeaua de alimentare cu apă potabilă: 61,9 km;
- rețeaua de canalizare: 57,1 km
- rețeaua de gaz metan: 26,3 km

## Infrastructura socială:

- Grădinițe: 1; școli: 1; licee: 1.
- Cabinete medicină de familie: 4; cabinete stomatologice: 1; farmacii: 4.
- Cămine culturale: 1; muzee: 1 biblioteci: 4

## Viziunea de dezvoltare

Creșterea calității vieții în comuna Prejmer prin dezvoltarea infrastructurii sociale și economiei locale.

## Proiecte prioritare:

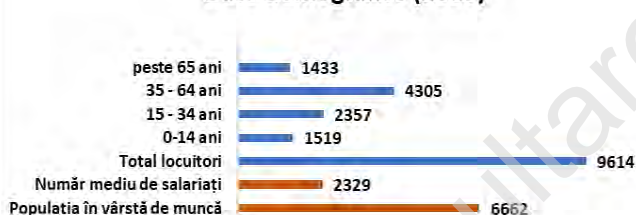
- Realizare Stație de Ambulanță în Comuna Prejmer
- Reabilitarea Sistemului de Iluminat Public din Comuna Prejmer
- Realizare infrastructură de apă canal – completări, în Comuna Prejmer
- Realizare infrastructură stradală
- Reabilitare, modernizare și dotare Grădinița Prejmer
- Construire Sală de Sport cu tribună de 180 locuri, în sat Lunca Călnicului
- Construire Sală de Sport Școala Gimnazială Lunca Călnicului
- Sistem de Management Integrat al Deșeurilor din Județul Brașov
- Centrul Social Multifuncțional Prejmer



**Așezare geografică:** Comuna Prejmer, este situată la o altitudine ce variază între 561- 593 m, în șesul Țării Bârsei din Depresiunea Brașovului. În partea de nord, prin satul aparținător Lunca Calnicului, comuna Prejmer se învecinează la nord pe Râul Negru cu comuna Chichiș din județul Covasna, la est pe râul Târlung cu comunele Dobârlău și Teliu, la vest cu Hărman, iar la sud cu comunele Budila și Târlungeni. Comuna Prejmer este situată în partea de est a județului Brașov, la 15 km nord-est față de municipiul Brașov, pe drumul național DN 10.

**Istoric:** Prima atestare documentară în anul 1240

## Date demografice (2019)



## Atracții turistice:

- Biserica Evanghelică și Cetatea Țărănească, ansamblu arhitectural aflat în patrimoniul UNESCO
- Biserica Ortodoxă Sfinții Apostoli Petru și Pavel, monument istoric și de arhitectură religioasă
- Pădurea și mlaștinile eutrofe de la Prejmer



## Evenimente culturale:


- Balul Pompierilor - ianuarie
- Festivalul Clătitelor, ediția a XIV-a - februarie
- Ziua Eroilor - 6 iunie
- Festivalul Suflet Românesc - iunie-iulie
- Zilele Recoltei - octombrie
- Balul Persoanelor Vârstnice - 27 decembrie

## Date economice (2019):

- Numărul de întreprinderi active: 327
- Cifra de afaceri a întreprinderilor active (cumulativ, lei): 995.055.976.
- Ponderea șomerilor înregistrați: 0,5%

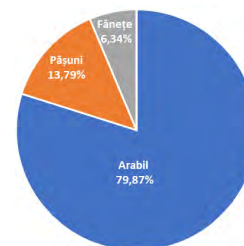
## Fondul de locuințe:

- Locuințe existente: 3.071 (INS)
- Suprafața locuibilă (m<sup>2</sup>): 205.149

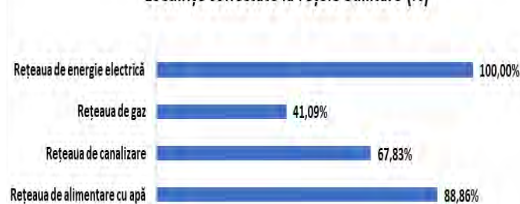


## Fondul funciar (2014):

- Terenuri neagricole: 1395 ha
- Terenuri agricole: 4467 ha



## Locuințe conectate la rețele edilitare (%)



## Mediu:

- Gradul de acoperire cu păduri și alte tipuri de vegetație forestieră: 3,53%



# Comuna RACOȘ



Pagina web: [www.comunaracos.ro](http://www.comunaracos.ro) E-mail: [primaria.racos@yahoo.com](mailto:primaria.racos@yahoo.com)

## Componența administrativă:

- Racoș, Mateiaș

Suprafața totală: 7.807 ha

## Conectivitate:

- ⇒ **Acces la rețeaua de drumuri:** DN 13 situat la 12 km, DJ 131 C, DJ 131 D
- ⇒ **Distanța până la CFR:** 0 km, stația Racoș



## Dotări edilitare:

- rețeaua de alimentare cu apă potabilă: 16,9 km;
- rețeaua de canalizare: 0 km
- rețeaua de gaz metan: 0 km;

## Infrastructura socială:

- Grădinițe:1; școli:1;
- Cabinete medicină de familie:1; cabinete stomatologice:1; farmacii:2.
- Cămine culturale:2; biblioteci:2




## Viziunea de dezvoltare:

Creșterea calității vieții în comuna Racoș prin dezvoltarea infrastructurii și economiei locale

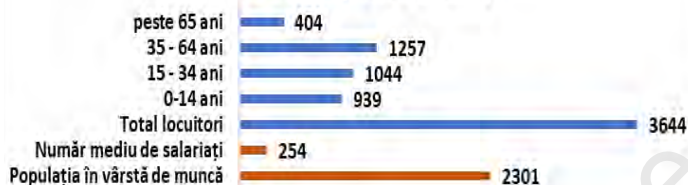
## Proiecte prioritare:

- Modernizare drumuri/străzi locale
- Construcție rețelei de canalizare
- Construcție rețelei de alimentare cu gaze naturale

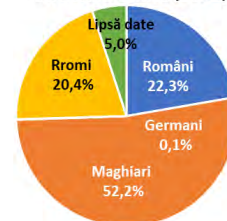


**Așezare geografică:** Comuna Racoș este situată în zona de nord-est a județului Brașov, pe malul drept al râului Olt, în zona de contact a Munților Harghita și Baraolt cu Munții Persani, la 70 km de municipiul Brașov.

## Date demografice (2019)




## Structură etnică (2011)



## Atracții turistice:

- Cetatea lui Mihai
- Castrul dacic
- Castelul Sükösd Bethlen
- Coloanele de bazalt
- Cariera scoree vulcanică
- Defileul Oltului
- Fosilele de la Karhago



## Evenimente culturale:

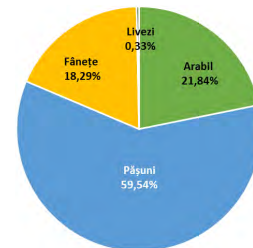
- Ziua Pietrei – festival anual organizat de Geoparc Carpaterra, în lunile august/septembrie
- Ziua Libertății - la 8 zile după Rusaliile catolice
- Târguri de animale și mărfuri organizate la 24 aprilie, 26 iunie și 29 septembrie

## Date economice (2019):

- Numărul de întreprinderi active: 8
- Cifra de afaceri a întreprinderilor active (cumulativ, lei): 20.749.023
- Ponderea șomerilor înregistrați: 11,3%

## Fondul funciar (2014):

- Terenuri neagricole: 3.851 ha
- Terenuri agricole: 3.956 ha




## Fondul de locuințe:

- Locuințe existente: 1.201 (INS)
- Suprafața locuibilă (m<sup>2</sup>): 49.579

## Mediu:

- ◆ Gradul de acoperire cu păduri și alte tipuri de vegetație forestieră: 42,3%





# Orașul RÂȘNOV



Pagina web: [www.primariarasnov.ro](http://www.primariarasnov.ro)

E-mail: [secretariat@primariarasnov.ro](mailto:secretariat@primariarasnov.ro)

## Componența administrativă:

- Orașul Râșnov

## Suprafața totală: 15.245 ha

- Suprafața intravilan: 1.126 ha
- Suprafața extravilan: 14.119 ha

## Conectivitate:

- ⇒ Acces la rețeaua de drumuri: DN73; DN73A; DN1E
- ⇒ Acces la CFR: Stația Râșnov; Halta Râșnov

## Dotări edilitare


- rețeaua de alimentare cu apă potabilă: 58,4 km;
- rețeaua de canalizare: 50,5 km
- stații de epurare: 1
- rețeaua de gaz metan: 39,2 km
- lungimea străzilor: 51 km
- rețeaua de iluminat public ștradal: 51 km

## Infrastructura socială:

- Grădinițe: 2; școli: 2; licee: 1.
- Cabinete medicină de familie: 10; cabinete medicale de specialitate: 5; cabinete stomatologice: 10; farmacii: 6; laboratoare medicale: 1.
- Muzee: 2; biblioteci: 6

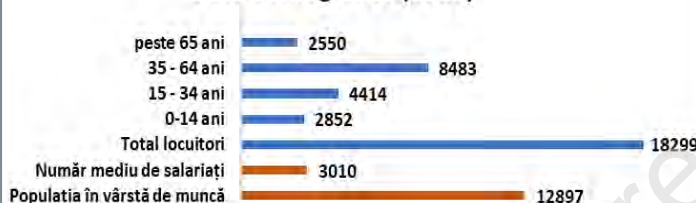
## Direcții strategice de dezvoltare:

- ◇ Protecția și conservarea mediului îmbunătățirea rețelei stradale și tehnico-edilitare
- ◇ Creșterea calității serviciilor socio-culturale
- ◇ Diversificarea economiei locale
- ◇ Dezvoltarea activității de turism
- ◇ Creșterea capacității administrative

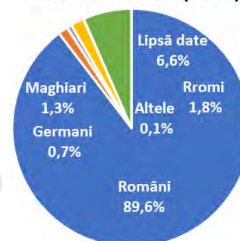


**Așezare geografică:** Orașul Râșnov este amplasat la poalele masivului Postăvaru, la mică distanță de munții Bucegi și Piatra Craiului. Râșnovul se găsește la o altitudine medie de 500 m. În cadrul județului, orașul are o poziție sud-estică, poziționat de-a lungul drumului național DN 73, la circa 15 km de Brașov, 12 km de orașul Predeal, 9 km de stațiunea turistică Poiana Brașov.

## Date demografice (2019)



## Structură etnică (2011)



## Atracții turistice:



- Cetatea Medievală Râșnov
- Pestera Valea Cetății
- Dino Parc
- Cheile Râșnoavei
- Cabana Malaiești și Cabana Diham



## Trasee turistice omologate

- Râșnov-Diham, Cabana Malaiești, Vârful Omu, Predeal – cabana Trei Brazi, Masivul Postăvarul

## Evenimente culturale majore:

- Cupa Mondială de Sărituri cu Schiurile Femin-Senioare, 24-26 Ianuarie
- Cupa Mondială de Sărituri cu Schiurile Masculin-Seniori, 20-22 Februarie
- Cupa Mălăiești, Aprilie
- Festivalul de Zup, Mai
- Festivalul pentru copii JOCMANIA, 14-21 Iunie
- SPEED And SOUND Summer Edition, 18-21 iunie
- Festivalul de Teatru și Istorie, 13-19 Iulie
- Zilele Orașului Râșnov și Festivalul Ecvestru, 10-12 Iulie
- Festivalul de Film și Istorie Râșnov, 17-26 Iulie
- August Rockstadt Extreme Fest, 30 Iulie-2
- Festivalul de Folk „Floare de Colț”, 8-9 August
- Festivalul Vinului Rose'n Wine, 5-6 Septembrie
- Festivalul de Reconstituire Istorică Râșnov, Septembrie
- Festivalul de muzică electronică „Dancing Mountains”, Septembrie
- Cantonament Internațional FIS, Septembrie



## Date economice (2019):

- Numărul de întreprinderi active: 546
- Cifra de afacere a întreprinderilor active (cumulativ, lei): 810.192.847
- Ponderea șomerilor înregistrați: 0,8%

## Fondul de locuințe:

- Locuințe existente: 6.352 (INS)
- Suprafața locuibilă (m<sup>2</sup>): 341.096

## Mediu

- Suprafața spațiilor verzi: 41,2 ha
- Gradul de acoperire cu păduri și alte tipuri de vegetație forestieră: 52%





# Comuna RECEA



Pagina web: [www.comunarecea.ro](http://www.comunarecea.ro) E-mail: [primaria\\_receabv@yahoo.com](mailto:primaria_receabv@yahoo.com)

## Componența administrativă:

- Recea, Berivoi, Dejani, Gura Văii, Săsciori, Săvăstreni, Iași

**Suprafața totală:** 16.179 ha

## Conectivitate:

⇒ Acces la rețeaua de drumuri:

- DJ 104 C - Făgăraș-Săsciori-Recea-Dejani
- DJ 104 A – Victoria – Recea-Perșani

- DC 71; DC 73

⇒ Acces la CFR: 15 km, Gara Făgăraș.

## Dotări edilitare

- rețeaua de alimentare cu apă potabilă: 7,6 km;
- rețeaua de canalizare: 0 km
- stații de epurare: 0 km
- rețeaua de gaz metan: 24,7 km

## Viziunea de dezvoltare:

**Creșterea calității vieții în comuna Recea prin dezvoltarea infrastructurii și economiei locale.**

## Proiecte prioritare:

- Dezvoltarea infrastructurii de apă și canalizare
- Modernizarea străzilor din comuna Recea



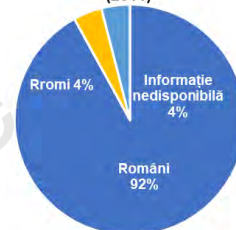
**Așezare geografică:** Comuna Recea se încadrează în depresiunea Făgărașului sau Țara Oltului care, la rândul ei, face parte din lanțul de depresiuni de margine ale Podișului Transilvaniei, făcând legătura între masivul Făgărașului, pe de o parte și Podișul Târnavelor, pe de altă parte. Comuna Recea este așezată în sud-estul județului Brașov la o distanță de 78 km de Brașov și la 13 km de cel mai apropiat oraș, Făgăraș. Comuna se învecinează la est cu Comuna Hârșeni, la nord cu Comuna Beclean, la vest cu comunele Lisa și Voila, iar la sud cu limita Județului Argeș.



## Date demografice (2019)



## Structura etnică (2011)



## Atracții turistice:

- Mănăstirea Dejani - Biserica din lemn
- Mănăstirea Berivoi
- Valea Radului
- Valea Dejanului
- Valea Berivoiului



## Trasee turistice

- Traseul montan: Comuna Recea - Curmătura Oticului; Comuna Recea - Satul Dejani - Valea Radului - Curmătura Brătiliei - Vârful Mezea - Sub Varful Oticu - Curmătura Oticului

## Date economice (2019):

- Numărul de întreprinderi active: 53
- Cifra de afacere a întreprinderilor active (cumulativ, lei): 21.256.174
- Ponderea șomerilor înregistrați: 8%

## Infrastructura socială:

- Grădinițe: 1; școli: 1
- Cabinete medicină de familie: 2; farmacii: 1
- Cămine culturale: 7; biblioteci: 2.

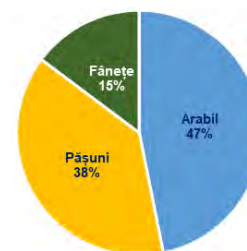
## Fondul de locuințe:

- Locuințe existente: 1.512
- Suprafața locuibilă (m<sup>2</sup>): 82.280



## Fondul funciar:

- Terenuri agricole: 9.699 ha
- Terenuri neagricole: 6.480 ha



## Locuințe conectare la rețele (%)



## Mediu:

- Gradul de acoperire cu păduri și alte tipuri de vegetație forestieră: 34,95%



# Orașul RUPEA



Pagina web: [www.primariarupea.ro](http://www.primariarupea.ro) E-mail: [contact@primariarupea.ro](mailto:contact@primariarupea.ro)

## Componența administrativă:

- Rupea, Fișer

## Suprafața totală: 7.550 ha

- Suprafața intravilan: 602 ha
- Suprafața extravilan: 6.948ha

## Conectivitate:

⇒ **Acces la rețeaua de drumuri:** DN 13 (E60) Brașov-Târgu Mureș; DJ 132 Rupea-Homorod

⇒ **Distanța până la CFR:** 7 km (gara Rupea).

## Dotări edilitare:

- rețeaua de alimentare cu apă potabilă: 36,8 km;
- rețeaua de canalizare: 25,6 km
- rețea gaz metan: 51,7 km;

## Direcții de dezvoltare:

- Diversificarea și adaptarea serviciilor turistice cu specific local care să contribuie la o dezvoltare sustenabilă
- Promovarea Orașului Rupea ca destinație emblematică pentru sudul Transilvaniei
- Semnalizarea obiectivelor și traseelor
- Conștientizarea actorilor locali cu privire la posibilitățile de valorificare a produselor
- Atragerea de investitori
- Dezvoltarea micilor afaceri
- Îmbunătățirea infrastructurii de bază
- Creșterea gradului de integrare a grupurilor dezavantajate
- Creșterea calității educației și prevenirea abandonului școlar
- Creșterea capitalului social în orașul Rupea
- Îmbunătățirea capacității administrative

## Proiecte în pregătire:

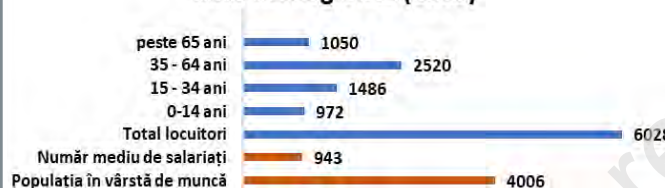
- Reabilitarea, extinderea și modernizarea Grădiniței cu program prelungit Rupea
- Asigurarea accesului elevilor și cadrelor didactice din orașul Rupea la procesul de învățare în mediul on-line
- Anvelopare clădiri UAT Rupea și Școala Gimnazială Rupea
- Îmbunătățirea serviciilor sociale din orașul Rupea prin achiziționarea de echipamente și dotări specifice



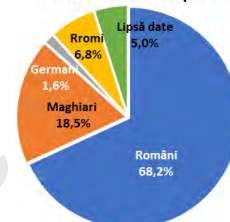
**Așezare geografică:** Orașul Rupea este situat la 25 grade 12' longitudine estică și 46,3 grade latitudine nordică. Este punct de trecere din Valea Oltului în Valea Târnavelor, situat în zona de contact dintre Podișul Transilvaniei și Carpații Orientali. Se află la 64 km de municipiul Brașov

**Istoric:** Prima atestare documentară în anul 1233

## Date demografice (2019)



## Structură etnică (2011)



## Atracții turistice:

- Cetatea Rupea,
- Biserica Evanghelică-Luterană,
- Muzeul etnografic Gheorghe Cernea

## Evenimente și tradiții:

- Balul portului popular- luna februarie
- Balul feciorilor de Crăciun



## Date economice (2019):

- Numărul de întreprinderi active: 116
- Cifra de afacere a întreprinderilor active (cumulativ, lei): 128.525.374
- Ponderea șomerilor înregistrați: 2,5%

## Fondul de locuințe:

- Locuințe existente: 2.132 (INS)
- Suprafața locuibilă (m<sup>2</sup>): 120.849

## Locuințe conectate la rețele edilitare (%)



## Mediu:

- Suprafața spațiilor verzi: 15 ha
- Gradul de acoperire cu păduri și alte tipuri de vegetație forestieră: 21,2%

## Infrastructura socială:

- Grădinițe: 1; școli: 1; licee: 1.
- Spitale: 1; Cabinete medicină de familie: 4; cabinete medicale de specialitate: 1; cabinete stomatologice: 4; farmacii: 4, laboratoare: 2.
- Cămine culturale: 2; muzee: 3 biblioteci: 3



# Municipiul SĂCELE



Pagina web: [www.municipiulsacele.ro](http://www.municipiulsacele.ro) E-mail: [primaria@municipiulsacele.ro](mailto:primaria@municipiulsacele.ro)

## Componența administrativă:

- Săcele, Satulung, Cernatu, Baci, Turcheș

## Suprafața totală: 32.136 ha

- Suprafața intravilan: 2.237 ha
- Suprafața extravilan: 29.899 ha

## Conectivitate:

⇒ Acces la rețeaua de drumuri: DN 1A (București-Buftea-Ploiești-Cheia-Săcele/E 60); DJ 102I; DJ 103B

⇒ Acces la CFR:

- 0,5 km - Halta Dârste
- 16 km - Gara Brașov

## Dotări edilitare:

- rețeaua de alimentare cu apă potabilă: 89,6 km;
- rețeaua de canalizare: 53 km
- stații de epurare: 1
- rețeaua de gaz metan: 99,2 km
- rețeaua de iluminat public ștra-dal: 81,2 km
- lungimea străzilor orășenești: 112 km

## Fondul de locuințe:

- Locuințe existente: 11.283 (
- Suprafața locuibilă (m<sup>2</sup>): 589.206

## Viziunea de dezvoltare:

„Municipiul Săcele - din nou o comunitate prosperă”

## Proiecte prioritare:

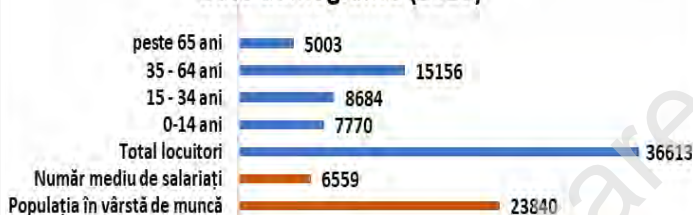
- ◇ Terenuri de sport cu gazon artificial multisport la liceele din Săcele
- ◇ Extindere sistem de iluminat public în municipiul Săcele-carter Camping Apa Rece
- ◇ Rețea de apă cartier Cernatu și cartier Baci II
- ◇ Rețea de canalizare menajeră cartier Cernatu și cartier Baci II
- ◇ Modernizare și reabilitare străzi locale
- ◇ Consolidare/reabilitare canale pluviale de pe străzile din municipiul Săcele



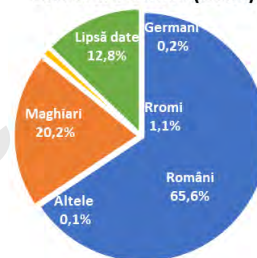
**Așezare geografică:** Municipiul Săcele este situat în partea de sud-est a județului Brașov, în imediata vecinătate a municipiului Brașov (la 15 km față de centrul municipiului Brașov), fiind străbătut de DN 1 A (Brașov - Vălenii de Munte - Predeal) și de DN 1.

**Prima atestare documentară** în anul 1366.

## Date demografice (2019)



## Structură etnică (2011)



## Atracții turistice:



- Sit-ul arheologic Bolnoc
- Masivul Piatra Mare
- Masivul Ciucaș
- Canionul 7 Scări
- Situl Aninișurile de pe Târlung
- Muzeul Etnografic Săcele

## Evenimente culturale majore:

- Zilele Săcelelor - Sântilia – 20 iulie de Sf. Ilie
- Serbarea populară maghiară de Sf. Mihail - septembrie
- Balul Plăcintelor
- Ziua Recoltei - octombrie
- Festivalul Sport Montan Săcele, festival de sport și cultură montană, 18 – 20 octombrie



## Infrastructura socială:

- Grădinițe: 3; școli: 4; licee: 3.
- Spitale: 1; ambulatorii: 2; cabinete medicină de familie: 18; cabinete medicale de specialitate: 6, cabinete medicale școlare: 3; cabinete stomatologice: 17; laboratoare: 2; farmacii: 10.
- Muzeu: 1; biblioteci: 10.

## Date economice (2019):

- Numărul de întreprinderi active: 948
- Cifra de afacere a întreprinderilor active (cumulativ, lei): 1.268.937.114
- Ponderea șomerilor înregistrați: 0,7%

## Mediu:

- Suprafața spațiilor verzi: 11 ha
- Gradul de acoperire cu păduri și alte tipuri de vegetație forestieră: 64,23%





# Comuna SÂMBĂȚA DE SUS



Pagina web: [www.primariasambatadesus.ro](http://www.primariasambatadesus.ro) E-mail: [primariasambata@yahoo.com](mailto:primariasambata@yahoo.com)

## Componența administrativă:

- Sâmbăta de Sus, Stațiunea Climaterică Sâmbăta

**Suprafața totală:** 6.975 ha

- ◆ Suprafața intravilan: 390 ha
- ◆ Suprafața extravilan: 6.585 ha

## Conectivitate:

⇒ Acces la rețeaua de drumuri:


- DN 1 (la 6 km);
  - DJ 105 B; DJ 104 A; DJ 102 G Mânăstirea Brâncoveanu-Viștișoara- Or Victoria
- ⇒ Acces la CFR: 8km, Halta Voila

## Dotări edilitare:

- rețeaua de alimentare cu apă potabilă: 28 km;
- rețeaua de canalizare: 0 km
- stații de epurare: 0 km
- rețeaua de gaz metan: 16,2 km

## Viziunea de dezvoltare:

**Creșterea calității vieții în comuna Sâmbăta de Sus prin dezvoltarea infrastructurii și economiei locale.**



## Proiecte prioritare:

- Construire insulă ecologică pentru reciclare
- Modernizarea clădirii primăriei
- Construire pârtie de schi
- Modernizarea infrastructurii rutiere

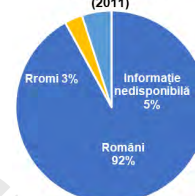


**Așezare geografică:** Comuna se află la poalele Munților Făgăraș, la aproximativ 10 km de DN 1, de-a lungul drumului județean cu legătură între Perșani și orașul Victoria. Comuna Sâmbăta de Sus este amplasată în Depresiunea Făgăraș, la o distanță de 90 km de Municipiul Brașov și 20 km de Municipiul Făgăraș.

## Date demografice (2019)




## Structura etnică (2011)



## Atracții turistice:

- Mânăstirea "Constantin Brâncoveanu"
- Academia de la Sâmbăta
- Castelul Brâncovenesc
- Biserica Ortodoxă Apuseană
- Biserica Ortodoxă Răsăriteană
- Herghelia de lipițani de la Sâmbăta de Jos
- Tabără de vară la Sambata de Sus
- Atelierul de pictură al Mânăstirii Brâncoveanu



## Evenimente culturale:

- Zilele Culturale Constantin Brâncoveanu (15-17 august)
- Zilele comunei Izvorul Tămăduirii - (în prima vineri după sărbătorile de Paști)

## Obiceiuri specifice:

- Ceata de feciori (6 decembrie-7 ianuarie)
- Ceata de irozi (6 decembrie-7 ianuarie)



## Date economice (2019):

- Numărul de întreprinderi active: 56
- Cifra de afacere a întreprinderilor active (cumulativ, lei): 35.192.537
- Ponderea șomerilor înregistrați: 1,4%

## Infrastructura socială:


- Grădinițe: 1; Gimnaziu: 1
- Cabinete medicină de familie: 0 ;
- Muzeu: 1; Cămine culturale: 1; Biblioteci: 2.

## Fondul de locuințe:

- Locuințe existente: 831 (INS)
- Suprafața locuibilă (m<sup>2</sup>): 42.199

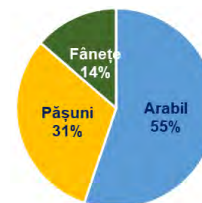
## Mediu:

- Suprafața spațiilor verzi: 0,006 ha
- Gradul de acoperire cu păduri și alte tipuri de vegetație forestieră: 30,2%



## Fondul funciar (2014):

- Terenuri neagricole: 1.521 ha
- Terenuri agricole: 2.752 ha



## Locuințe conectare la rețele (%)





# Comuna SÂNPETRU



Pagina web: [www.primaria-sanpetru.ro](http://www.primaria-sanpetru.ro) E-mail: [contact@primaria-sanpetru.ro](mailto:contact@primaria-sanpetru.ro)

## Componența administrativă:

- Sânpetru

**Suprafața totală:** 2.843 ha

- Suprafața intravilan: 540 ha
- Suprafața extravilan: 2.303 ha

## Conectivitate:

- ⇒ **Acces la rețeaua de drumuri:** DJ 103, DJ 108
- ⇒ **Distanța până la CFR:** 6,4 km, stația Sânpetru

## Dotări edilitare

- rețeaua de alimentare cu apă potabilă: 38,3 km
- rețeaua de canalizare: 33,4 km
- rețeaua de gaz metan: 49,1 km

## Obiective de dezvoltare:

1. Dezvoltarea serviciilor de bază și îmbunătățirea accesibilității concomitent cu creșterea siguranței de deplasare din comuna Sânpetru
2. Dezvoltarea echilibrată a economiei locale
3. Reducerea abandonului școlar, îmbunătățirea accesului la sistemul educațional și sprijin pentru formare și învățarea pe tot parcursul vieții
4. Dezvoltarea unei comunități locale prietenoase cu mediul
5. Dezvoltarea serviciilor sanitare și sociale
6. Teritoriu local atractiv pentru turism, cultură și sport
7. Dezvoltare tehnologică și digitalizare

## Proiecte prioritare:

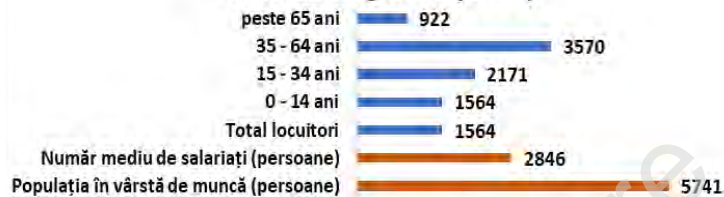
- Îmbunătățirea serviciilor locale, prin achiziționarea unui autovehicul benă basculabilă cu accesorii
- Construire Creșă în comuna Sânpetru
- Asigurarea accesului elevilor la procesul de învățare în mediul on-line prin achiziționarea de echipamente IT
- Modernizarea sistemului de iluminat stradal WI-FI în comuna Sânpetru
- Modernizare Calea Hărmanului, comuna Sânpetru
- Construire pod strada Cărămizilor peste Râul Durbav, comuna Sânpetru
- Modernizare drumuri comunale
- Modernizare străzi inclusiv canalizare pluvială



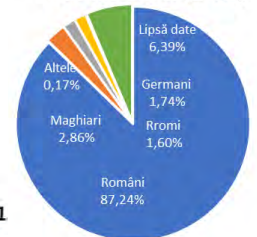
**Așezare geografică:** Comuna este situată la nordul Municipiului Brașov la doar 5 km, în partea de nord se învecinează cu Comuna Bod, prin care se face legătura prin DJ 103, iar în partea de est, se învecinează cu Comuna Hărman.

**Istoric:** Prima atestare documentară în anul 1240.

## Date demografice (2019)



## Structură etnică (2011)



## Atracții turistice:

- Biserica Ortodoxă Sfântul Nicolae;
- Biserica fortificată Sânpetru;
- Rezervația naturală Dealul Cetății Lempeș – Sit Natura 2000.

## Evenimente culturale:

- Festivalul "Rușcuța de Primăvară" -29 iulie.

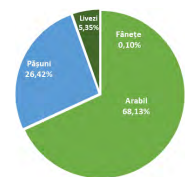


## Date economice (2019):

- Numărul de întreprinderi active: 555
- Cifra de afacere a întreprinderilor active (cumulativ, lei): 1.347.789.479
- Ponderea șomerilor înregistrați: 0,4%

## Fondul funciar (2014):

- Terenuri neagricole: 788 ha
- Terenuri agricole: 2.055 ha



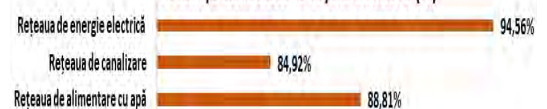
## Infrastructura socială:

- Grădinițe: 1; școli: 1.
- Spital: 1; unit.med.sociale: 1; cabinete medicină de familie: 2; cabinete stomatologice: 3; farmacii: 4.
- Cămin cultural: 1; biblioteci: 2.

## Fondul de locuințe:

- Locuințe existente: 2.315
- Suprafața locuibilă (m<sup>2</sup>): 212.812

## Locuințe conectate la rețele edilitare (%)



## Mediu

- Gradul de acoperire cu păduri și alte tipuri de vegetație forestieră: 8,83%





# Comuna Șercaia



Pagina web: [www.primaria-sercaia.ro](http://www.primaria-sercaia.ro) E-mail: [contact@primaria-sercaia.ro](mailto:contact@primaria-sercaia.ro)

## Componența administrativă:

- Șercaia
- Vad
- Hălmeag

**Suprafața totală:** 9.248 ha

## Conectivitate:

- ⇒ Acces DN1 și DN 73
- ⇒ Acces la CFR: 0,8 km stația Șercaia

## Dotări edilitare

- rețeaua de alimentare cu apă potabilă: 19,5 km;
- rețeaua de canalizare: 15 km
- stații de epurare: 1
- rețeaua de gaz metan: 16 km

## Viziunea de dezvoltare:

Dezvoltarea și modernizarea infrastructurii de transport și utilități publice, de protecție a mediului, de dezvoltare a mediului de afaceri și a turismului.



## Proiecte prioritare:

- Finalizare rețea de canalizare, sat Vad
- Modernizare drumuri comunale și trotuare
- Mărire capacitate stație de epurare
- Promovare obiective turistice- Biserica Hălmeag, Biserica Evanghelică Șercaia, Rezervația Naturală Poiana Narciselor-Vad
- Atragere investiții în vederea dezvoltării rurale și pentru crearea unor noi locuri de muncă
- Crearea unui loc de joacă pentru copii în Comuna Șercaia

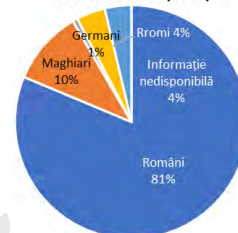


**Așezare geografică:** Comuna Șercaia este situată în județul Brașov, pe șoseaua națională DN1 (E68), între Brașov și Sibiu, la circa 14 kilometri, spre est de municipiul Făgăraș și la circa 56 de kilometri, spre vest de municipiul Brașov. Șercaia este punctul terminus al drumului național DN73A, care face legătura între localitățile Predeal și Șercaia.

## Date demografice (2019)



## Structura etnică (2011)



## Atracții turistice:

- Biserica Evanghelică din Șercaia
- Rezervația naturală Poiana Narciselor
- Biserica Evanghelică Fortificată Hălmeag



## Evenimente culturale:

- Festivalul Narciselor (21 Mai)

## Obiceiuri specifice:

- Ceata de feciori Șercaia ( Sărbătorile de iarnă);
- Ceata de feciori Vad ( Sărbătorile de iarna);
- „Plugarul”(se organizează în a doua zi de Paște de către Ceata de feciori Vad)



## Date economice (2019):

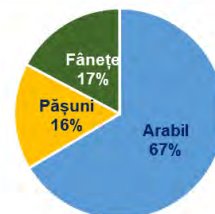
- Numărul de întreprinderi active: 40
- Cifra de afacere a întreprinderilor active (cumulativ, lei): 114.231.122
- Ponderea șomerilor înregistrați: 12,8%

## Fondul funciar (2014):

- Terenuri agricole: 6830 ha
- Terenuri neagricole: 2241 ha

## Infrastructura socială:

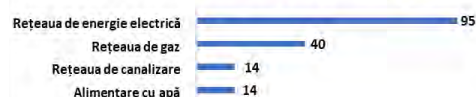
- Grădinițe: 1; școli: 1
- Cabinete medicină de familie: 1; farmacii: 2
- Cămine culturale: 3; biblioteci: 3.



## Fondul de locuințe:

- Locuințe existente: 1.255
- Suprafața locuibilă (m<sup>2</sup>): 63.764

## Locuințe conectate la rețele edilitare (%)



## Mediu:

- Suprafața spațiilor verzi: 0,3 ha
- Gradul de acoperire cu păduri și alte tipuri de vegetație forestieră: 16,6%





# Comuna Șinca



Pagina web: [www.comunasinca.ro](http://www.comunasinca.ro) E-mail: [primaria\\_sinca@yahoo.com](mailto:primaria_sinca@yahoo.com)

## Componența administrativă:

- **Șinca Veche**, Perșani, Șercăița, Ohaba, Bucium, Vâlcea

**Suprafața totală:** 18047 ha

## Conectivitate:

⇒ Acces la rețeaua de drumuri: DN 1A; DN 73A; DJ 104A; DC 14; DC 16.

⇒ Acces la CFR: 5 km, Halta Perșani

## Dotări edilitare:

- rețeaua de alimentare cu apă potabilă: 38 km;
- rețeaua de canalizare: 6 km
- stații de epurare: 0 km
- rețeaua de gaz metan: 31,9 km

## Scopul strategiei de dezvoltare durabilă a comunei Șinca:

Este acela de a oferi autorităților administrației locale, agenților economici, instituțiilor publice și ONG-urilor, întregii comunități, liniile directoare pentru îndeplinirea prosperității economice și social-culturale.

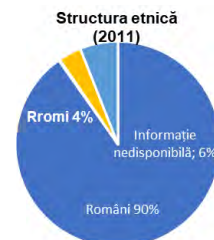
## Proiecte prioritare

- Înființarea unui centru pentru persoane vârstnice
- Înființare rețea de canalizare pentru satul Șercăița
- Înființarea unui centru de informare pentru persoanele cu dizabilități în comuna Șinca-jud. Brașov
- Reabilitare drumuri vicinale și forestiere
- Asfaltare drumuri comunale
- Parcuri pentru copii
- Înființare rețea de canalizare pentru satul Perșani
- Înființare rețea de canalizare pentru satul Bucium
- Finalizare rețea de canalizare pentru satul Șinca Veche



**Așezare geografică:** Comuna Șinca este situată în centrul județului Brașov, în extremitatea sud-est a Țării Făgărașului. Teritoriul administrativ al comunei se întinde de la munții Perșani, în partea de nord și est, până la munții Făgăraș, în partea de sud, cu o largă deschidere spre depresiunea Făgărașului în partea de vest. Comuna Șinca este la o distanță de 51 km de municipiul Brașov și la 25 km de municipiul Făgăraș.

## Date demografice (2019)



## Atracții turistice:



- Mănăstirea Rupestră Șinca,
- Băile Perșani,
- Moara cu apă Ohaba,
- Biserica Veche Ohaba,
- Mănăstirea pacea lumii Bucium,
- Muzeul de arta populară Radocea,
- Biserica Sfinții Arhangheli Mihail și Gavril,
- Valea Strâmbei,
- Pădurea Virgină,
- Observatorul de urși Valea Strâmbii.

## Date economice (2018):

- Numărul de întreprinderi active: 54
- Cifra de afaceri a întreprinderilor active (cumulativ, lei): 26.620.926
- Ponderea șomerilor înregistrați: 8,5%

## Infrastructura socială:

- Grădinițe: 1; școli: 1.
- Cabinete medicină de familie: 3; farmacii: 1.
- Cămine culturale: 6; biblioteci: 4.

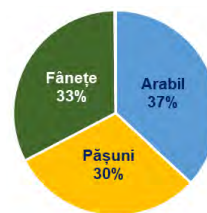
## Fondul de locuințe:

- Locuințe existente: 1.497 (INS)
- Suprafața locuibilă (m<sup>2</sup>): 73.352




## Fondul funciar (2014):

- Terenuri neagricole: 8.987 ha
- Terenuri agricole: 9.071 ha



## Locuințe conectare la rețele (%)



## Medii

- Suprafața spațiilor verzi: 3 parcuri - 4 ha
- Gradul de acoperire cu păduri și alte tipuri de vegetație forestieră: 45%

# Comuna ȘINCA NOUĂ



Pagina web: [www.sincanoua.eu](http://www.sincanoua.eu) E-mail: [primariasincanoua@yahoo.com](mailto:primariasincanoua@yahoo.com)

## Componenta administrativă:

- Șinca Nouă, Paltin

**Suprafața totală:** 8.145 ha

## Conectivitate:

- ⇒ Acces la rețeaua de drumuri: DN 73A; DJ 106
- ⇒ Acces la CFR: 14 km

## Dotări edilitare

- rețeaua de alimentare cu apă potabilă: 18,5 km;
- rețeaua de canalizare: 9 km
- stații de epurare: 1
- rețeaua de gaz metan: 11,9

## Fondul de locuințe:

- Locuințe existente(INS): 643
- Suprafața locuibilă (m<sup>2</sup>): 32.493



## Viziunea de dezvoltare

**Creșterea calității vieții în comuna Șinca Nouă prin dezvoltarea infrastructurii și economiei locale.**

## Proiecte investiționale:

- Canalizare ape uzate Șinca Nouă
- Modernizare străzi comunale
- Modernizare rețele electrice
- Înființare servicii de tip "after school"
- Organizarea obiceiului local Roata în comuna Șinca Nouă, județul Brașov
- Reabilitare și extindere drumuri forestiere DF 11 Flu-cușești, DF 14 Pârâul Țapului, DF 13 Găunoasa



**Așezare geografică:** Comuna Șinca Nouă este situată la poalele munților Făgăraș, pe valea Șincii, la o distanță de 30 km de Municipiul Făgăraș și 40 de km de Municipiul Brașov.

**Istoric:** Localitatea Șinca Nouă a luat ființă în anul 1762 ca urmare a plecării a 88 de familii din localitatea Șinca Veche, după înființarea regimentelor de grăniceri și trecerea la religia Greco-Catolică. Până în 1968 comunitatea din Șinca Nouă era cea mai mare comunitate românească din Țara Făgărașului. Începând cu acest an, datorită faptului că locuitorii acesteia s-au împotrivit CAP-ului, comuna a fost desființată. În anul 2002 s-a reînființat comuna Șinca Nouă prin Legea nr.257/2002.

## Date demografice (2019)



## Atracții turistice:

- Biserica de lemn
- Peștera Gang
- Standuri observare animale sălbatice
- Peștera lui Bălan
- Viaducte - Podul Negru, Podul Iliei

## Evenimente culturale:

- Târgul de primăvară - 21 mai
- Târgul de toamnă - 14 octombrie
- Programe speciale ale Ansamblului folcloric, Fanfarei de copii și Corului Șinca Nouă



## Obiceiuri specifice:



- Roata în flăcări - lăsatul secului Postului Mare
- Turca - sărbătorile de iarnă
- Steaua - sărbătorile de iarnă.

## Date economice (2018):

- Numărul de întreprinderi active: 13
- Cifra de afacere a întreprinderilor active (cumulativ, lei): 2.046.386.
- Ponderea șomerilor înregistrați: 3,3%

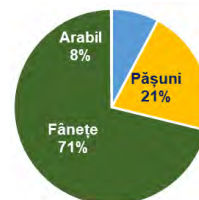
## Infrastructura socială:

- Grădinițe: 2; școli: 1.
- Cabinete medicină de familie: 0; Farmacii: 1
- Cămine culturale: 1; biblioteci: 1.



## Fondul funciar (2014):

- Terenuri neagricole: 4.538 ha
- Terenuri agricole: 6.624 ha



## Mediu:

- Gradul de acoperire cu păduri și alte tipuri de vegetație forestieră: 69%



# Comuna Șoarș



Pagina web: [www.primariasoars.ro](http://www.primariasoars.ro) E-mail: [primariasoars2@yahoo.com](mailto:primariasoars2@yahoo.com)

## Componența administrativă:

- Șoarș, Bărcuț, Seliștat, Rodbav, Felmer.

**Suprafața totală:** 16.985 ha

## Conectivitate:

- ⇒ Acces la rețeaua de drumuri: DJ 104D; DJ 105A .
- ⇒ Acces la CFR: 13km, gara Făgăraș.

## Dotări edilitare

- rețeaua de alimentare cu apă potabilă: 0 km;
- rețeaua de canalizare: 0 km
- stații de epurare: 0 km
- rețeaua de gaz metan: 0 km;

## Infrastructura socială:

- Grădinițe: 1; școli: 1
- Cabinete medicină de familie: 1; farmacii: 1.
- Cămine culturale: 5; biblioteci: 3.



## Viziunea de dezvoltare

**Creșterea calității vieții în comuna Șoarș prin dezvoltarea infrastructurii și economiei locale.**

## Proiecte prioritare:

- Dezvoltarea infrastructurii de alimentare cu apă în localitățile comunei Șoarș
- Dezvoltarea infrastructurii de canalizare și epurare în localitățile comunei Șoarș
- Modernizare drumuri și străzi în localitățile comunei Șoarș
- Actualizarea PUG



Comuna este situată la 13 km distanță de Municipiul Făgăraș și 80 km de reședința de județ, Municipiul Brașov. Comuna Șoarș se învecinează cu comuna Mândra spre sud, cu comuna Jibert spre nord, comuna Ticușu spre est și comuna Cincu spre vest.

## Date demografice (2019)



## Evenimente culturale:

- Carnavalul Sașilor-înainte de postul Paștilor

## Obiceiuri specifice:

- "Colindatul cu icoana" al copiilor.
- „Fosnicul” sau „Balul însuraților”- anual

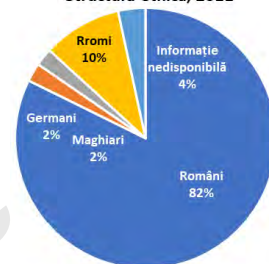
## Date economice (2019):

- Numărul de întreprinderi active: 18
- Cifra de afaceri a întreprinderilor active (cumulativ, lei): 2.598.699.
- Ponderea șomerilor înregistrați: 12,9%

## Fondul de locuințe:

- Locuințe existente: 942(INS)
- Suprafața locuibilă (m<sup>2</sup>): 40776

## Structura etnică, 2011



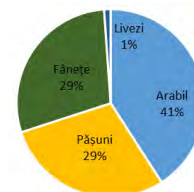
## Atracții turistice:

- Biserica Fortificată din Rodbav
- Biserica evanghelică fortificată Bărcuț
- Biserica fortificată din Felmer
- Biserica fortificată din Seliștat
- Biserica fortificată din Șoarș



## Fondul funciar (2014):

- Terenuri agricole: 10.002 ha
- Terenuri neagricole: 6.982 ha



## Mediu:

- ◆ Gradul de acoperire cu păduri și alte tipuri de vegetație forestieră: 21,6%





# Comuna TĂRLUNGENI



Pagina web: [www.comunatarlungeni.ro](http://www.comunatarlungeni.ro) .E-mail: [primaria.tarlungeni@yahoo.com](mailto:primaria.tarlungeni@yahoo.com)

## Componenta administrativă:

- Târlungeni, Purcăreni, Zizin, Cărpiniș

Suprafața totală: 13.183 ha

## Conectivitate:

- ⇒ Acces la rețeaua de drumuri: DJ 103A,, DJ 103B,
- ⇒ Distanța până la CFR: 10 km gara Brașov

## Dotări edilitare

- rețeaua de alimentare cu apă potabilă:18,5 km;
- rețeaua de canalizare:0 km
- rețeaua de gaz metan:57 km



## Infrastructura socială:

- Grădinițe:1; școli:1; licee:1.
- Cabinete medicină de familie:4; cabinete stomatologice:0; farmacii :4.
- Cămine culturale: 4; muzee: 1; biblioteci:1

**Viziunea de dezvoltare.**  
Creșterea calității vieții în comuna Târlungeni prin dezvoltarea infrastructurii și economiei locale.

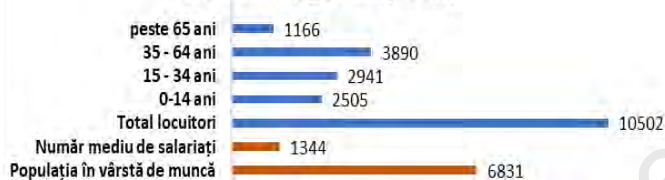
## Proiecte prioritare:

- Reabilitare/modernizare instituții publice din comuna Târlungeni
- Realizare bază sportivă Purcăreni
- Reabilitare conducta de apă potabilă
- Construcția rețelei de canalizare în comuna Târlungeni
- Extinderea rețelei de iluminat public stradal
- Reparații capitale a străzilor din comună
- Reabilitare podețe de beton din comuna Târlungeni

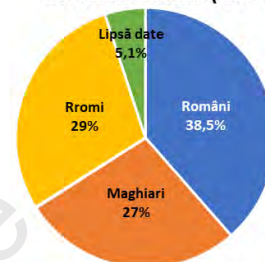


**Așezare geografică:** Comuna Târlungeni este situată în partea de sud-est a Județului Brașov, în depresiunea Bârsei, la poalele Muntelui Ciucaș, la 10 km distanță de Municipiul Brașov

## Date demografice (2019)



## Structură etnică (2011)



## Atracții turistice:

- Masivul Ciucaș
- Rezervație fosiliferă Purcăreni – Sit Natura 2000
- Lacuri artificiale Târlungeni
- Biserica fortificată Purcăreni
- Apele minerale Zizin

## Evenimente culturale:

- Zilele Târlungeniului - ultima duminică a lunii iulie.
- Sărbătoare locală "Borița"



## Date economice (2019):

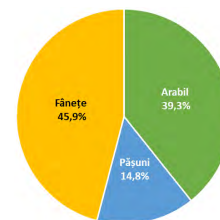
- Numărul de întreprinderi active: 267
- Cifra de afacere a întreprinderilor active (cumulativ, lei): 329.020.667
- Ponderea șomerilor înregistrați: 3,4%

## Fondul de locuințe:

- Locuințe existente: 3.519
- Suprafața locuibilă (m<sup>2</sup>): 201.079

## Fondul funciar (2014):

- Terenuri neagricole: 7.370 ha
- Terenuri agricole: 5.813 ha



## Mediu

- Gradul de acoperire cu păduri și alte tipuri de vegetație forestieră: 43,6%





# Comuna TELIU



Pagina web: [www.primariateliu.ro](http://www.primariateliu.ro) E-mail: [primariateliu@yahoo.com](mailto:primariateliu@yahoo.com)

## Componența administrativă:

- Telu

**Suprafața totală:** 5.306 ha

- ◆ Suprafața intravilan: 282 ha
- ◆ Suprafața extravilan: 5.024 ha

## Conectivitate:

- ⇒ **Acces la rețeaua de drumuri:** DN 10; DJ103B
- ⇒ **Distanța până la CFR:** 1,5 km (stația Telu).

## Dotări edilitare:

- Rețeaua de alimentare cu apă potabilă: 25 km;
- Rețeaua de canalizare: 0 km
- Rețeaua de gaz metan: 0 km;

## Infrastructura socială:

- Grădinițe: 1; școli: 1; licee: 0.
- Cabinete medicină de familie: 2; farmacii: 3.
- Cămin cultural: 1; biblioteci: 2.



## Obiective de dezvoltare.

- Creșterea accesului la serviciile publice de bună calitate
- Dezvoltarea socioculturală a comunei
- Dezvoltarea asistenței sociale
- Crearea condițiilor pentru dezvoltarea și diversificarea sectorului economic
- Protejarea mediului înconjurător
- Consolidarea capacității administrative la nivel local

## Proiecte prioritare:

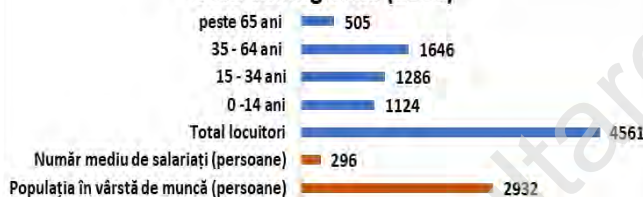
- Amenajare albie pârâu, în curtea Școlii Gimnaziale Telu
- Amenajare dispozitive de scurgere rigole pe străzi
- Modernizarea infrastructurii rutiere, în comunitatea marginalizată din Comuna Telu



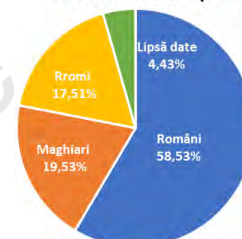
**Așezare geografică:** Comuna Telu este situată la extremitatea sudică a județului Brașov, la 25 de kilometri de Municipiul Brașov, de-a lungul DN 10 care face legătura între Brașov și Întorsura Buzăului. Se învecinează la sud cu teritoriul comunelor Tărlungeni și Budila, la vest fiind comuna Prejmer, iar la est-sud-est cu teritoriul comunelor Acriș și Vama Buzăului. Este o zonă de șes-deal, cu o climă temperat-continentală și o floră specifică zonei submontane.

**Prima atestare documentară** în anul 1222.

## Date demografice (2019)



## Structură etnică (2011)



## Atracții turistice:

- Biserica Ortodoxă Sf. Dumitru
- Tunelul săpat în muntele de granit la începutul sec. XX.
- Dealuri împădurite și trasee marcate pentru turiști.
- Cetate dacică cu trei șanțuri de apărare



## Evenimente culturale:

- Zilele comunei Telu
- Raggae pon di Hills
- Fasching – Carnavalul Copiilor

## Date economice (2019):

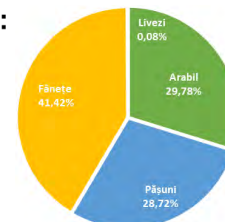
- Numărul de întreprinderi active: 42
- Cifra de afaceri a întreprinderilor active (cumulativ, lei): 16.831.701
- Ponderea șomerilor înregistrați: 4,9%

## Fondul de locuințe:

- Locuințe existente: 1.455
- Suprafața locuibilă (m<sup>2</sup>): 59.949


## Fondul funciar (2014):

- Terenuri neagricole: 2.771 ha
- Terenuri agricole: 2.535 ha



## Mediu:

- Gradul de acoperire cu păduri și alte tipuri de vegetație forestieră: 44,9%



# Comuna TICUȘU



Pagina web: [www.primaria-ticus.ro](http://www.primaria-ticus.ro) E-mail: [primaria\\_ticus@yahoo.com](mailto:primaria_ticus@yahoo.com)

## Componenta administrativă:

- **Ticușul Vechi, Cobor**

**Suprafața totală:** 6.963 ha

- Suprafața intravilan: 157ha
- Suprafața extravilan: 6.796 ha

## Conectivitate:

⇒ **Acces la rețeaua de drumuri:**

DJ 104M; DC 24; DC13; DC28

⇒ **Distanța până la CFR:**

**28 km** (stația Rupea).

## Dotări edilitare:

- rețeaua de alimentare cu apă potabilă: 5 km;
- rețeaua de canalizare: 0 km
- rețeaua de gaz metan: 0 km;
- rețeaua de iluminat stradal: 7 km

## Infrastructura socială:

⇒ Grădinițe: 1; școli: 1;

- Cabinet medicină de familie: 0; cabinet stomatologic: 0; farmacia: 0.
- Cămin cultural: 1; biblioteci: 1

## Fondul de locuințe:

- Locuințe existente: 443 (INS)
- Suprafața locuibilă (m<sup>2</sup>): 24.037

## Mediu

- Gradul de acoperire cu păduri și alte tipuri de vegetație forestieră: 26,2%

## Obiective de dezvoltare:

1. Dezvoltarea turismului
2. Dezvoltarea agriculturii
3. Crearea locurilor de muncă
4. Educația populației

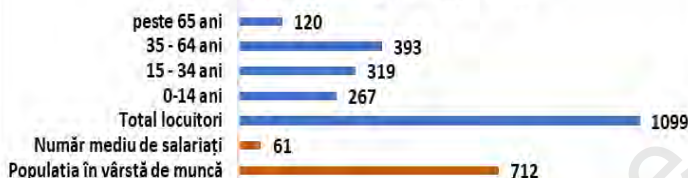
## Proiecte prioritare:

- Alimentare cu apă comuna Ticuș
- Canalizare comuna Ticușu (satele Ticușu Vechi și Cobor)
- Modernizare drumuri comunale DC24 și DC13, în comuna Ticușu
- Lucrări de extindere Școală Gimnazială în satul Ticușu Vechi
- Amenajare sediul grădiniței

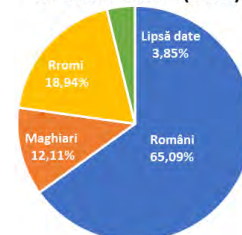


**Așezare geografică:** Comuna Ticușu este așezată în partea de nord-vest a județului Brașov. Se învecinează cu comunele Comăna la est, Ungra la nord-est, Jibert la nord și vest, iar la sud cu Mândra, Șercaia și Șoarș. Ticușul Vechi se află la o distanță de 80 km de Brașov, la 33 km de Rupea și la 25 km de Făgăraș.

## Date demografice (2019)




## Structură etnică (2011)



## Atracții turistice:

- Bisericile fortificate din Ticușu Vechi și Cobor

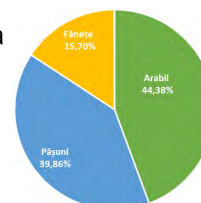


## Date economice (2019):

- Numărul de întreprinderi active: 8
- Cifra de afaceri a întreprinderilor active non-comerț (cumulativ, lei): 3.387.852
- Numărul de gospodării individuale: 331
- Numărul crescătorilor de animale: 127

## Agricultură:

- Terenuri neagricole: 2.241 ha
- Terenuri agricole: 4.712 ha
- Numărul de ferme/asociații de producători: 34
- Producția agricolă animală (tone): 766,2; dintre care:
  - ◇ bovine 323,6;
  - ◇ ovine 432,8;
  - ◇ caprine 2,97;
  - ◇ porcine 6,7.





# Comuna UCEA



Pagina web: [www.primariaucea.ro](http://www.primariaucea.ro) E-mail: [contact@primariaucea.ro](mailto:contact@primariaucea.ro)

## Componența administrativă:

- Ucea de Jos, Ucea de Sus, Corbi, Feldioara .

**Suprafața totală:** 10.299 ha

## Conectivitate:

- ⇒ Acces la rețeaua de drumuri: DN 1; DJ 105C .
- ⇒ Acces la CFR: 0.8 km, stația Ucea

## Dotări edilitare:

- rețeaua de alimentare cu apă potabilă: 52,55 km
- rețeaua de canalizare: 16,6 km
- stații de epurare: 1
- rețeaua de gaz metan: 21,8 km

## Infrastructura socială:

- Grădinițe: 2; școli: 1
- Cabinete medicină de familie: 1; farmacii: 1.
- Cămine culturale: 4; biblioteci: 1.

## Viziunea de dezvoltare:

*Ucea o comună a viitorului, bazată pe înțelepciunea trecutului*

## Proiecte prioritare:

- Alimentare cu gaze naturale sat Feldioara, Comuna Ucea
- Rețea de canalizare menajeră în localitatea Corbi
- Dezvoltarea infrastructurii de apă și apă uzată în cătunul Sumerna, Comuna Ucea
- Rețea de canalizare pluvială, modernizare și reabilitare străzi în localitatea Ucea de Sus

## Oportunități de investiții în spațiile libere și conectate la utilități publice:

- fosta Școală Ucea de Sus: 960 m<sup>2</sup>;
- fosta Grădiniță Ucea de Jos: 125 m<sup>2</sup>;
- fosta Grădiniță Feldioara: 265 m<sup>2</sup>;
- spații în Căminului Cultural Ucea de Jos: 45 m<sup>2</sup>


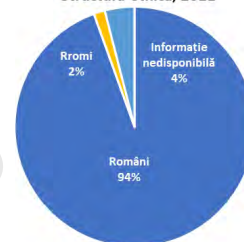


Comuna Ucea este situată în centrul țării, în partea de vest a Județului Brașov, la poalele munților Făgăraș, având un relief de câmpie depresionară, la o distanță de 8 km de orașul Victoria și de 91 km de reședința județului, municipiul Brașov. Se învecinează cu localitățile: la est – comuna Viștea și orașul Victoria; la vest – comuna Arpaș, jud. Sibiu; la nord – comuna Bruuiu, Jud. Sibiu; la sud – comuna Arefu, Jud. Argeș.

## Date demografice (2019)



## Structura etnică, 2011



## Atracții turistice:

- Versantul nordic al munților Făgăraș
  - Cătunul Sumerna, de la poalele munților Făgăraș
  - Balta Stigma Fishing Ucea de Jos (pescuit sportiv)
- Trasee turistice din Muntii Fagaras:**
- Cabanele Turnuri și Podragu, pensiunile Ștefana (Ucea de Sus), Air Freshener (Ucea de Jos),
  - Balta Stigma Fishing Ucea de Jos (pescuit sportiv)

## Obiceiuri specifice:

- Festivalul de tradiții și obiceiuri de Crăciun
- Cetele de feciori din Ucea de Jos, Ucea de Sus, Feldioara
- „Cucurigu” - Ucea de Jos, 6 decembrie, de Sf. Nicolae

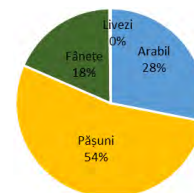


## Date economice (2019):

- Numărul de întreprinderi active: 40
- Cifra de afaceri a întreprinderilor active (cumulativ, lei): 156.546.732
- Ponderea șomerilor înregistrați: 1%

## Fondul funciar (2014):

- Terenuri agricole: 6321 ha
- Terenuri neagricole: 4030 ha



## Fondul de locuințe:

- Locuințe existente: 1063
- Suprafața locuibilă (m<sup>2</sup>): 66.493

## Locuințe conectare la rețele (%)



## Mediu:

- ◆ Suprafața spațiilor verzi: 29,6 ha
- ◆ Gradul de acoperire cu păduri și alte tipuri de vegetație forestieră: 33,8%

# Comuna UNGRA



Pagina web: [www.primariaungra.ro](http://www.primariaungra.ro)

E-mail: [primariaungra@yahoo.com](mailto:primariaungra@yahoo.com)

## Componența administrativă:

- Ungra, Dăișoara


**Suprafața totală:** 6.811 ha

## Conectivitate:

- ⇒ **Acces la rețeaua de drumuri:** DJ 131F
- ⇒ **Distanța până la CFR:** 4 km gara Rupea

## Dotări edilitare:

- rețeaua de alimentare cu apă potabilă: 14,2 km;
- rețeaua de canalizare: 0 km
- rețeaua de gaz metan: 0 km



## Infrastructura socială:

- Grădinițe:1; școli:1;
- Cabinete medicină de familie:1; cabinete stomatologice:0; farmacii :0.
- Cămine culturale:2; biblioteci:2

## Viziunea de dezvoltare

Creșterea calității vieții în comuna Ungra prin dezvoltarea infrastructurii și economiei locale.

## Proiecte prioritare:

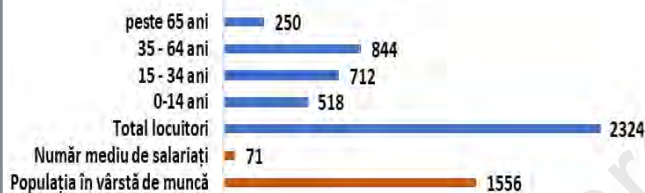
- Modernizarea drumurilor și străzilor din comuna Ungra
- Construcție rețea de canalizare și epurare în comuna Ungra.
- Construcția rețelei de alimentare cu gaze naturale în comuna Ungra.



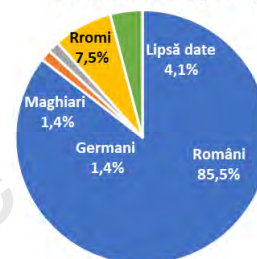
**Așezare geografică:** Comuna Ungra este situată în partea de nord a județului Brașov, pe malul drept al râului Olt, la 60 km de municipiul Brașov

**Istoric:** Prima atestare documentară în anul 1211

## Date demografice (2019)



## Structură etnică (2011)



## Atracții turistice:

- Bisericile ortodoxe de la Ungra și Dăișoara
- Biserica evanghelică de la Ungra
- Două monumente ale eroilor din primul și al doilea război mondial



## Obiceiuri și tradiții:

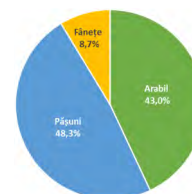
- „Balul înșuraților” la sfârșitul lunii februarie

## Date economice (2019):

- Numărul de întreprinderi active: 8
- Cifra de afaceri a întreprinderilor active (cumulativ, lei): 1.389.102
- Ponderea șomerilor înregistrați:8,8%

## Fondul funciar (2014):

- Terenuri neagricole:1.977 ha
- Terenuri agricole: 4.834 ha



## Fondul de locuințe:

- Locuințe existente: 732 (INS)
- Suprafața locuibilă (m<sup>2</sup>): 35.930

## Mediu:

- Gradul de acoperire cu păduri și alte tipuri de vegetație forestieră: 21,8%







# Comuna VAMA BUZĂULUI



Pagina web: [www.comunavamabuzaului.ro](http://www.comunavamabuzaului.ro) E-mail: [vamabuzaului@yahoo.com](mailto:vamabuzaului@yahoo.com)

## Componența administrativă:

- Vama Buzăului, Acriș, Buzăiel, Dălghiu.

**Suprafața totală:** 16.104 ha

- ◆ Suprafața intravilan: 923 ha
- ◆ Suprafața extravilan: 15.181

## Conectivitate:

⇒ **Acces la rețeaua de drumuri:** DC 49A și de DJ 103A, care face legătura dintre Tărlungeni și Brădet (DN 10).

⇒ **Distanța până la CFR:** 40 km.

## Dotări edilitare

- Rețeaua de alimentare cu apă potabilă: 42 km;
- Rețeaua de canalizare: 0 km
- Rețeaua de gaz metan: 0 km;
- rețeaua de iluminat stradal: 34 km

## Viziunea de dezvoltare.

Dezvoltarea durabilă și în perfectă integrare cu mediul înconjurător a spațiului rural din Vama Buzăului, având la bază consolidarea economiei locale și creșterea competitivității acestora, concomitent cu dezvoltarea și gestionarea eficientă, inteligentă și sustenabilă a resurselor umane, naturale și materiale existente.

## Proiecte prioritare:

- Amenajare pârtie de ski și patinoar;
- Amenajare obiective turistice istorice - festung, postul de grăniceri, ruinele fostei capele catolice;
- Modernizare și reabilitare drumuri comunale și străzi;
- Reabilitarea, modernizarea și eficientizarea sistemului de iluminat public
- Extindere rețea de canalizare în comuna Vama Buzăului;
- Extindere rețea energie electrică în zona Dălghiu,
- Atestare stațiune climaterică și balneo-climaterică;
- Amenajarea infrastructurii pentru circulația bicicliștilor;
- Înființare de noi obiective turistice.

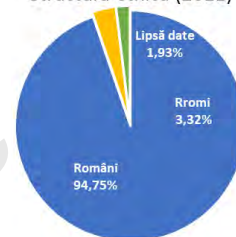


**Așezare geografică:** Comuna Vama Buzăului este mărginită în nord de depresiunea Întorsura Buzăului și orașul Întorsura Buzăului, în est se sprijină pe Munții Sirilui, Tătarul Mare (1860 m), Tătarul Mic (1415 m), în sud-vest este străjuită de lanțul montan format de Masivul Ciucaș. Comuna Vama Buzăului este situată în sud-estul județului Brașov, la 45 km de reședința de județ.

**Istoric:** Prima atestare documentară în anul 1699.



Structură etnică (2011)



## Atracții turistice:

- Rezervația Valea Zimbrilor”.
- Cascada Urlătoarea
- Munții Ciucaș
- Trecătoarea Tabla Buții
- Ruinele cetății Cruceburg din Tabla Buții
- Ruinele unei biserici catolice



## Evenimente culturale:

- „Primăvara folclorică la Vama Buzăului”
- „Fiii satului – Vama Buzăului”
- „Cupa Zimbrul Vama Buzăului” – campionat de fotbal
- „Vama Buzăului pe bicicletă”
- Festivalul național de folk „Vama de la Munte”
- „Gospodarul vămășan”
- Festivalul Național de Folclor „Mlădițe românești”
- „Seara colindelor – Vama Buzăului”
- „Satul lui Moș Crăciun”

## Infrastructura socială:

- Grădinițe:1; Școli:1; Lincee:0.
- Cabinete medicină de familie:2; Farmacii:1.
- Cămin cultural:1; Biblioteci:2.

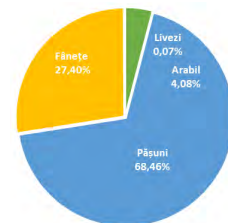
## Date economice (2019):

- Numărul de întreprinderi active: 67
- Cifra de afacere a întreprinderilor active (cumulativ, lei): 31.552.894
- Ponderea șomerilor înregistrați: 2,6%



## Fondul funciar (2014):

- Terenuri neagricole: 8.105 ha
- Terenuri agricole: 7.558 ha



## Fondul de locuințe:

- Locuințe existente: 1.165 (INS)
- Suprafața locuibilă (m<sup>2</sup>): 58.309

## Mediu

- Suprafața spațiilor verzi: 1,5 ha
- Gradul de acoperire cu păduri și alte tipuri de vegetație forestieră: 46,2%



# Orașul Victoria



Pagina web: [www.primariavictoria.ro](http://www.primariavictoria.ro) E-mail: [primaria.victoria@yahoo.com](mailto:primaria.victoria@yahoo.com)

## Componența administrativă:

- Orașul Victoria

Suprafața totală: 930 ha

## Conectivitate:

- ⇒ Acces la rețeaua de drumuri: DN 1, DJ- 105C, DJ- 104A, DJ- 102G.
- ⇒ Acces la CFR: 8 km, stația Ucea

## Dotări edilitare

- rețeaua de alimentare cu apă potabilă: 18,34 km;
- rețeaua de canalizare: 22,9 km
- stații de epurare: 1
- rețeaua de gaz metan: 21,3 km
- rețea de iluminat public stradal: 20 km
- străzi orășenești: 20 km

## Fondul de locuințe:

- Locuințe existente: 3.561 (INS)
- Suprafața locuibilă (m<sup>2</sup>): 158.763

## Viziunea de dezvoltare:

- ◇ Orașul Victoria – un oraș cu o infrastructură modernă, accesibil și competitiv
- ◇ Orașul Victoria – posibilă destinație turistică atractivă
- ◇ Orașul Victoria – un oraș cu o economie dezvoltată, competitivă și diversificată
- ◇ Orașul Victoria – un oraș cu o administrație locală responsabilă și orientată către nevoile cetățenilor
- ◇ Orașul Victoria – un oraș cu o comunitate urbană activă și cu un nivel ridicat al calității vieții

## Oportunități de investiții în localitate

- Teren: 240 ha – intravilan, teren viran cu utilități în vecinătate (aproximativ 1 km).
- Parc industrial (vezi fișa anexa) – 14 ha.

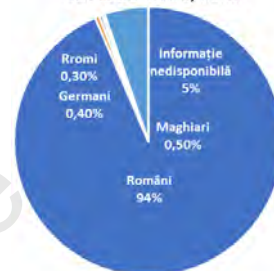


**Așezare geografică:** Orașul Victoria este situat în partea cea mai de vest a acestuia, la poalele Munților Făgăraș și în partea de nord a acestora. La vest este mărginit de pâraul Ucea, iar la est de pâraul Corbișor. În vecinătate, la o distanță de 35 km se află Municipiul Făgăraș, cele mai apropiate reședințe de județ sunt: 100 km față de Brașov și 60 km față de Sibiu.

## Date demografice (2019)



## Structura etnică, 2011



## Atracții turistice:

- Baza Sportivă (teren fotbal + pista atletism, teren multifuncțional gazon)
- Ștrand Viromet Victoria (2 bazine, teren baschet, 3 terenuri tenis de camp, camping, restaurant)



## Trasee turistice (drumetrie):

- **Orașul Victoria - Portița Viștei Mari, prin valea Viștei Mari** - la 5 km de Orașul Victoria. Durata: 7 ore
- **Orașul Victoria - "La Șipot"** (cu legătură pentru cabanele Turnuri și Podragu). Durata: 2 ore.
- **Orașul Victoria - cabana Podragu, prin Valea Podragului**, fără a trece pe la cabana Arpaș. Durata: 6-7 ore
- **Trasee de legătură:** spre Șaua Podragului; spre cabana Arpaș sau orașul Victoria, pe Muchia Tărăței; spre Portița Arpașului pe la Lacul Podrăgel.



## Obiceiuri specifice:

- Festivalul Internațional de Toacă "Cantecul care Zidește" + Expoziție de Icoane pe Sticlă (15 ediții) – începutul lunii iulie;
- Festivalul "Sf. Ștefan - Patronul Spiritual al Orașului Victoria" (7 ediții) – 27 decembrie

## Date economice (2019):


- Numărul de întreprinderi active: 102
- Cifra de afaceri a întreprinderilor active (cumulativ, lei): 331.609.501
- Ponderea șomerilor înregistrați: 0,9%

## Infrastructura socială:

- Grădinițe: 1; Licee: 2.
- Spitale: 1; cabinete medicină de familie: 3; cabinete medicale școlare: 1; cabinete stomatologice: 3; farmacii: 3, laboratoare medicale: 3.
- Cămine culturale: 1; biblioteci: 3.

## Mediu:

- Suprafața spațiilor verzi: 7 ha
- Numărul de parcuri din localitate: 2, cu suprafața de 1,36 ha
- Gradul de acoperire cu păduri și alte tipuri de vegetație forestieră: 0,75%



# Comuna Viștea



Pagina web: [www.comunavistea.ro](http://www.comunavistea.ro) E-mail: [primaria.vistea@yahoo.com](mailto:primaria.vistea@yahoo.com)

## Componența administrativă:

- **Viștea de Jos**, Olteț, Rucăr, Viștea de Sus,

**Suprafața totală:** 10.025 ha

## Conectivitate:

- ⇒ Acces la rețeaua de drumuri: DN 1, DJ 81, DJ 104 A
- ⇒ Acces la CFR: 1 km, stația Viștea

## Dotări edilitare

- rețeaua de alimentare cu apă potabilă: 66,5 km
- rețeaua de canalizare: 22 km
- stații de epurare: 1
- rețeaua de gaz metan: 17,1 km

## Infrastructura socială:

- Grădinițe: 4; școli: 1.
- Cabinete medicină de familie: 2; farmacii: 1.
- Cămine culturale: 4; biblioteci: 1

## Obiective de dezvoltare:

- ◇ Dezvoltarea infrastructurii de bază
- ◇ Dezvoltarea infrastructurii sociale
- ◇ Dezvoltarea infrastructurii culturale
- ◇ Dezvoltarea turismului

## Proiecte prioritare:

- Modernizarea drumurilor comunale, Comuna Viștea
- Modernizarea DC 78 A, km 0,00 + km 0+900
- Canalizare menajeră și stație de epurare pentru satele Rucăr și Olteț

## Oportunități de investiții în clădirile din comună:

- Căminul Cultural Viștea de Sus
- Școala gimnazială - Viștea de Sus, Olteț, Rucăr, Viștișoara
- Fosta platformă industrială - Olteț

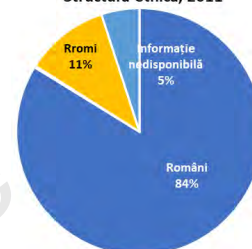
**Așezare geografică:** Comuna Viștea este situată în centrul țării, la marginea de vest a județului Brașov pe DN 1, la poalele munților Făgăraș și în partea sudică a depresiunii cu același nume. Comuna Viștea este situată pe Drumul Național 1, la distanța de 20 km de municipiul Făgăraș și la 55 km de municipiul Sibiu. Distanța de municipiul Brașov este de 87 km.



## Date demografice (2019)



## Structura etnică, 2011



## Atracții turistice:

- Relieful comunei Viștea - punct turistic pentru Țara Făgărașului și pentru județul Brașov.
- Munții Făgăraș- vârful Moldoveanu (2544m) și vârful Veștea mare
- Zona satului Rucăr (panoramă către munți, trasee de drumeție, gastronomie tradițională.)


**Trasee turistice (drumeție):** din satul Rucăr 3 trasee de drumeție: de-a lungul râului Olt, către Bruiu (Șomartin) și către Gherdeal

## Evenimente culturale:

- Festivalul de cântări bisericești, Viștea de Sus-25 matie
- Înălțarea Domnului, Ziua Eroilor – iunie

## Obiceiuri specifice:

- Cetele de feciori, de-a lungul Sărbătorilor de iarnă



## Date economice (2019):

- Numărul de întreprinderi active: 45
- Cifra de afacere a întreprinderilor active (cumulativ, lei): 46.914.930
- Ponderea șomerilor înregistrați: 3,5%

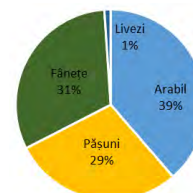
## Mediu:

- Suprafața spațiilor verzi: 0,5 ha
- Gradul de acoperire cu păduri și alte tipuri de vegetație forestieră: 25,45 %



## Fondul funciar (2014):

- Terenuri agricole: 5.808 ha
- Terenuri neagricole: 3.207 ha



## Fondul de locuințe:

- Locuințe existente: 1.147
- Suprafața locuibilă (m<sup>2</sup>): 67.564

## Locuințe conectare la rețele (%)



# Comuna Voila



Pagina web: [www.comunavoila.ro](http://www.comunavoila.ro)

E-mail: [contact@comunavoila.ro](mailto:contact@comunavoila.ro)

## Componența administrativă:

- Voila, Dridif, Cincșor, Sâmbăta de Jos, Voivodeni, Ludișor.

**Suprafața totală:** 8.969 ha

## Conectivitate:

- ⇒ Acces la rețeaua de drumuri: DN 1, DJ 103F, DJ 105.
- ⇒ Acces la CFR: 1 km, Halta Voila.

## Dotări edilitare

- rețeaua de alimentare cu apă potabilă: 20,4 km;
- rețeaua de canalizare: 10,4 km
- stații de epurare: 1
- rețeaua de gaz metan: 5,6 km

## Infrastructura socială:

- Grădinițe: 1; școli: 1;
- Cabinete medicină de familie: 1; farmacii: 1.
- Cămine culturale: 6; muzee: 1; biblioteci: 2



## Viziunea de dezvoltare:

Creșterea calității vieții în comuna Voila prin dezvoltarea infrastructurii și economiei locale.

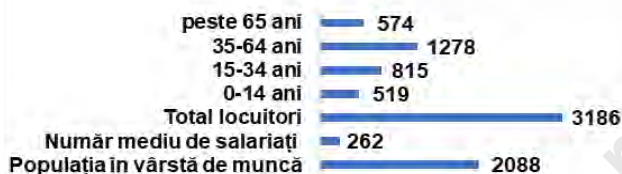
## Proiecte prioritare:

- Reabilitare străzi în comuna Voila;
- Reabilitare și modernizare cămin cultural în localitate Dridif, Comuna Voila;
- Dotarea compartimentului de gospodărire comunală în comuna Voila.

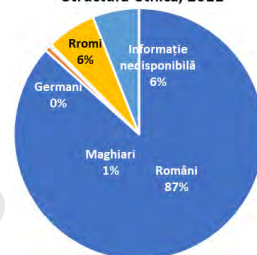


Comuna Voila este situată în partea de vest a județului în depresiunea Făgărașului, pe malul stâng al râului Olt, la o distanță de 11 km de municipiul Făgăraș și 77 km de mun. Brașov, fiind mărginită la sud de către Carpații Meridionali, respectiv Munții Făgărașului, cu un relief de câmpie, deal și munte.

## Date demografice (2019)



## Structura etnică, 2011



## Atracții turistice:

- Biserica Evanghelică Cincșor
- Castelul Bruckenthal – Sâmbăta de Jos
- Hergheliei Sâmbăta de Jos de creștere a cailor de rasă Lipițan,
- Hanul Arcașului din Voila.



## Obiceiuri specifice:

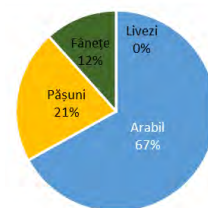
- Ceata de feciori - de Sfântul Nicolae,
- Obiceiuri și tradiții sunt legate de Sărbătoarea Crăciunului și Boboteaza

## Date economice (2019):

- Numărul de întreprinderi active: 65
- Cifra de afaceri a întreprinderilor active (cumulativ, lei): 46.578.124

## Fondul funciar (2014):

- Terenuri agricole: 6.959 ha
- Terenuri neagricole: 2.010 ha




## Mediu:

- Gradul de acoperire cu păduri și alte tipuri de vegetație forestieră: 15,7%

## Fondul de locuințe:

- Locuințe existente: 1.240
- Suprafața locuibilă (m<sup>2</sup>): 70.127





# Comuna VULCAN



Pagina web: [www.primaria-vulcan.ro](http://www.primaria-vulcan.ro) E-mail: [uat\\_vulcan@yahoo.com](mailto:uat_vulcan@yahoo.com)

## Componența administrativă:

- Vulcan, Colonia 1 Mai

Suprafața totală: 4.236 ha

## Conectivitate:

- ⇒ Acces la rețeaua de drumuri: DJ 112A, DJ 112B, DJ 106B
- ⇒ Distanța până la CFR: 6 km gara Cristian

## Dotări edilitare:

- rețeaua de alimentare cu apă potabilă: 22,5 km;
- rețeaua de canalizare: 19 km
- rețeaua de gaz metan: 13,9 km

## Infrastructura socială:


- Grădinițe:1; școli:1; licee:1.
- Cabinete medicină de familie:2; cabinete stomatologice:0; farmacii :3.
- Cămine culturale:1; biblioteci:2



**Viziunea de dezvoltare.**  
Creșterea calității vieții în comuna Vulcan prin dezvoltarea infrastructurii și economiei locale

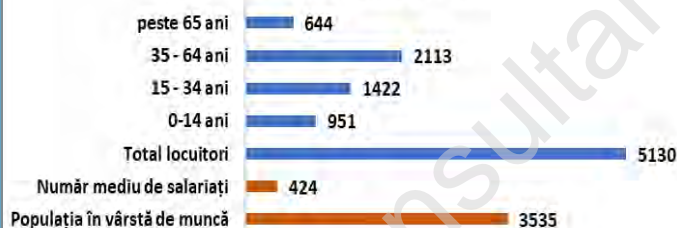
## Proiecte prioritare:

- Modernizarea infrastructurii rutiere
- Reabilitare cămin cultural din Comuna Vulcan
- Reabilitare, modernizare și schimbare destinație clădire în școală primară și after-school
- Reabilitare dispensar uman localitatea Vulcan
- Construire dispensar uman Colonia 1 Mai

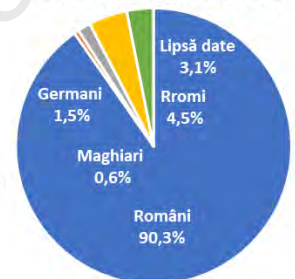


**Așezare geografică:** Comuna Vulcan se află la o altitudine de 606 m peste nivelul mării și este situată în sud – estul Transilvaniei, la marginea de sud – vest a depresiunii Bârsei. Hotarul se întinde la nord până la versanții sudici ai Măgurii Codlei, la vest până la platoul premergător Munților Perșani, la est este limitat de pârâul Bârșa și la sud de fânețele și pădurile Râșnovului. Mai spre sud se înalță masivul Bucegi, înalt de 2505 m, urmat spre vest de Piatra Craiului și, în imediata lui apropiere, de muntele Ciurma, înalt de 1628 m, care aparține Vulcanului.

## Date demografice (2019)



## Structură etnică (2011)



## Atracții turistice:

- Cetatea Bisericii Evanghelice Vulcan



## Evenimente culturale:

- Sărbătoarea de Armindenii,
- Zilele Vulcanului.

## Date economice (2019):

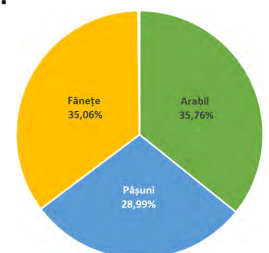
- Numărul de întreprinderi active: 92
- Cifra de afaceri a întreprinderilor active (cumulativ, lei): 108.241.691
- Ponderea șomerilor înregistrați: 0,7%

## Fondul de locuințe:

- Locuințe existente: 1.569
- Suprafața locuibilă (m<sup>2</sup>): 92.032

## Fondul funciar (2014):

- Terenuri neagricole:1.666 ha
- Terenuri agricole: 2.570 ha



## Mediu:

- Gradul de acoperire cu păduri și alte tipuri de vegetație forestieră: 36,6%





# Orașul ZĂRNEȘTI



Pagina web: [www.primaria-zarnesti.ro](http://www.primaria-zarnesti.ro)

E-mail: [primaria@primaria-zarnesti.ro](mailto:primaria@primaria-zarnesti.ro)

## Componența administrativă:

- Zărnești, Tohan, Tohanu Nou, Tohanu Vechi, Tohănița

**Suprafața totală:** 20.474 ha

- Suprafața intravilan: 3.418 ha
- Suprafața extravilan: 17.056 ha

## Conectivitate:

- ⇒ Acces la rețeaua de drumuri: DN 73A; DJ 112E, DJ 112G, DJ 112H
- ⇒ Acces la CFR: Gara Zărnești

## Dotări edilitare:

- rețeaua de alimentare cu apă potabilă: 45,6 km;
- rețeaua de canalizare: 36,5 km
- stații de epurare: 1
- rețeaua de gaz metan: 64,5 km
- rețeaua de iluminat public ștradal: 94 km
- ștrazi orașenești: 94 km

## Viziunea de dezvoltare:

Orașul Zărnești va deveni în următorii 10 ani un oraș turistic dezvoltat și competitiv din punct de vedere economic, caracterizat de un grad ridicat de atractivitate pentru cei care vor să locuiască, să facă investiții sau să își petreacă timpul liber pe teritoriul său.

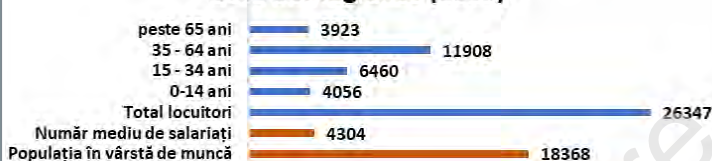
## Proiecte prioritare:

- Preluare drum și amenajare parcări DJ112 (Cabana Gura Râului – Fântâna lui Botorog)
- Extindere rețea de canalizare la nivelul Orașului Zărnești
- Conversie fosta Fabrică de pâine – corpurile C2, C3 - în creșă și grădiniță, Str. Mitropolit Ioan Metianu, Nr. 17, orașul Zărnești
- Dotare unități școlare din UAT Zarnesti
- Reabilitare și modernizare Liceul tehnologic Malaxa
- Reabilitare, modernizare, defuncționalizare clădire și conversie în clădire multifuncțională pentru: muzeu, clubul copiilor, bibliotecă, ceainărie.

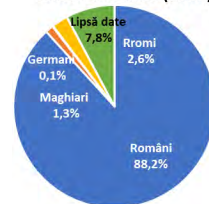


**Așezare geografică:** Orașul Zărnești este situat în partea de sud-vest a depresiunii "Țara Bârsei", în zona în care depresiunea se prelungește constituind un fel de uluc comun al râurilor Bârșa și Ghimbav, care pătrunde până sub poalele masivului "Piatra Craiului". La capătul acestei prelungiri de depresiune se află situat perimetrul constructibil al orașului, care se află la 25 de km față de municipiul Brașov și 11 km față de orașul Râșnov.

## Date demografice (2019)




## Structură etnică (2011)



## Atracții turistice:

- Masivul Piatra Craiului
- Parcul Național Piatra Craiului
- Cheile Zărneștiului
- Zona turistică Plaiul Foi
- Cabane, refugii montane
- Schitul Colțul Chiliilor
- Muzeul din Biserica Sf. Nicolae
- Rezervația de urși
- Monumente ale naturii: "Capra neagră", "Floarea de colț", "Garofița Pietrei Craiului".



## Evenimente culturale majore:

- Festivalul Național de muzică "Ecolul Piatra Craiului – Tavi Bălășcău".
- Festivalul "Floare de colț"

## Date economice (2019):

- Numărul de întreprinderi active: 526
- Cifra de afaceri a întreprinderilor active (cumulativ, lei): 1.000.892.150
- Ponderea șomerilor înregistrați: 0,8%

## Mediu:

- Suprafața spațiilor verzi: 62 ha
- Gradul de acoperire cu păduri și alte tipuri de vegetație forestieră: 69%

## Infrastructura socială:

- Grădinițe: 4; școli: 3; licee: 2.
- Spitale: 1; cabinete medicină de familie: 12; cabinete medicale de specialitate: 3; cabinete stomatologice: 9; laboratoare medicale: 1, farmacii: 8.
- Centre multifuncționale: 1.
- Cămine culturale: 2; biblioteci: 6.

## Fondul de locuințe:

- Locuințe existente: 9.087 (INS)
- Suprafața locuibilă (m<sup>2</sup>): 465.256

