STRATEGIA DE DEZVOLTARE DURABILĂ A JUDEŢULUI BRAŞOV

2021-2030

FIȘELE LOCALITĂȚILOR DIN JUDEȚUL BRAȘOV

BRAȘOV 2021

CUPRINS

BRAȘOV, reședință de județ	4
APAȚA	6
AUGUSTIN	7
BECLEAN	8
BOD	9
BRAN	10
BUDILA	11
BUNEȘTI	12
CAȚA	13
CINCU	14
CODLEA	15
COMĂNA	16
CRISTIAN	17
CRIZBAV	18
DRĂGUȘ	19
DUMBRAVIȚA	20
FĂGĂRAȘ	21
FELDIOARA	22
FUNDATA	23
GHIMBAV	24
HĂLCHIU	25
HĂRMAN	26
HÂRSENI	27
HOGHIZ	28
HOLBAV	29
HOMOROD	30
JIBERT	31
LISA	32
MĂIERUȘ	33
MÂNDRA	34
MOIECIU	35
ORMENIȘ	36
PĂRĂU	37
POIANA MĂRULUI	38
PREDEAL	39
PREJMER	40
RACOȘ	41
RÂȘNOV	42
RECEA	43
RUPEA	44
SĂCELE	45
SÂMBĂTA DE SUS	46
SÂNPETRU	47

ȘERCAIA	48
ȘINCA	49
ȘINCA NOUĂ	50
ȘOARȘ	51
TÂRLUNGENI	52
TELIU	53
TICUȘU	54
UCEA	55
UNGRA	56
VAMA BUZĂULUI	57
VICTORIA	58
VIȘTEA	59
VOILA	60
VULCAN	61
ZĂRNEȘTI	62

Municipiul BRAȘOV

Pagina web:www.brasovcity.ro E-mail: contact@brasovcity.ro

Suprafața totală: 21.975 ha
- Suprafața intravilan: 11.056 ha
- Suprafața extravilan: 10.919ha

Conectivitate:

⇒**Acces la rețeaua de drumuri europene/naționale:**

•E 60 spre Bucureşti (168 km); pe DN 73/E 574 spre Piteşti (136 km); pe E 68 spre Sibiu (143 km); pe E 60 spre Tg. Mureş (171 km); pe E 574 spre Bacău (179 km); pe DN 10 spre Buzău (157 km)

•**drumuri județene:** DJ 101 A (DJ 103C (ICA Ghimbav) - Ocolitoarea mare a Municipiului Brașov); DJ 103 (Braşov – Sânpetru – Bod – lim. jud. Covasna); DJ 103 A (Braşov – Cărpiniş – Tărlungeni – Zizin – Dălghiu); DJ 103 C (Ghimbav (DN1) – Braşov)

⇒ **Acces la CFR:**
- Gara Centrală Braşov
- Gara Bartolomeu
- Gara Dârste
- Triajul Braşov cu depoul de locomotive

⇒ **Acces la transport aerian**:
- Aeroportul Internațional Brașov - Ghimbav - 9 km
- Aeroportul Internațional Henri Coandă București - 154 km.

Așezare geografică: Municipiul Brașov, reședința județului, se află în centrul țării, în Depresiunea Brașovului, situat la o altitudine medie de 625 m, în curbura internă a Carpaților, delimitat în partea de Sud și Sud-Est de masivele Postăvaru care pătrunde printr-un pinten (Tâmpa) în oraș și Piatra Mare, la 161 km de București.

Municipiul Brașov se învecinează la nord-vest cu localitatea Hălchiu, la nord-est cu Bod și Sânpetru, la est cu Hărman, în sud-est cu Săcele și la sud cu localitatea Predeal. În partea de sud-vest are ca localități vecine Râșnov și Cristian, iar în vest Ghimbav.

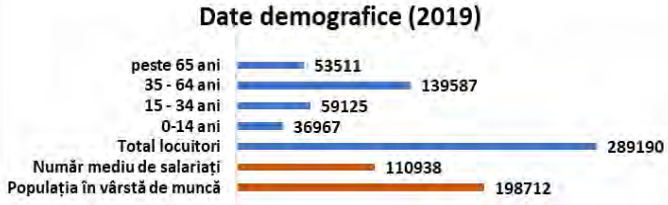

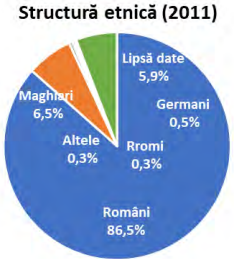

Atracții turistice:

Principalele lăcașuri de cult istorice din Brașov care pot fi vizitate:
- Biserica Neagră
- Piața Sfatului
- Tâmpa
- Poarta Șchei
- Vestigii ale sistemului medieval de apărare al orașului:
  - ◊Bastionul Țesătorilor
  - ◊Bastionul Graft
  - ◊Cetățuia
  - ◊Turnul Alb
  - ◊Turnul Negru
- Poarta Ecaterinei
- Aleea „După ziduri”
- Strada Sforii
- Muzeul Primei Școli Românești
- Zonele de Agrement și Parcurile
- Biserica Evanghelica Sfântul Bartolomeu
- Biserica Evanghelică Sfântul Martin
- Biserica Romano-Catolică Sfinții Petru și Pavel
- Biserica Ortodoxă Sfânta Treime
- Biserica Ortodoxă Sfântul Nicolae
- Mănăstirea Franciscanilor
- Biserica Ortodoxă Adormirea Maicii Domnului
- Sinagoga Neologă
- Sinagoga Ortodoxă
- Muzeul de Istorie
- Muzeul de Artă
- Muzeul de Etnografie
- Muzeul "Casa Mureșenilor"
- Muzeul Civilizației Urbane
- Muzeul din Casa Junilor
- Teatrul "Sică Alexandrescu"
- Opera Brașov
- Filarmonica Brașov
- Teatrul pentru Copii Arlechino
- Centrul Multicultural al Universității Transilvania
- Centrul Cultural Reduta
- Casa Baiulescu
- Centrul Musashino
- Grădina Zoologică Brașov
- Sala Patria - Cinemateca Patria
- Cinema One
- Parcul Nicolae Titulescu
- Parcul Sportivilor
- Parcul "Tiberiu Brediceanu" (Aleea De Sub Tâmpa)
- Parcul "Noua" (Parcul "Lacul Noua")
- Casa Memorială Ștefan Baciu
- Casa Johannes Honterus
- Casa George Barițiu
- Casina Română
- Casa Negustorilor

Infrastructura de agrement:
- ◊ Pârtiile de schi
- ◊ Traseele turistice
- ◊ Centrul de agrement și divertisment Poiana Brașov
- ◊ Sala Sporturilor Brașov
- ◊ Bazinul Olimpic Brașov
- ◊ Patinoarul Olimpic Brașov
- ◊ Aventura Parc Brașov
- ◊ Paradisul Acvatic

Municipiul BRAȘOV

Pagina web:www.brasovcity.ro E-mail: contact@brasovcity.ro

Date economice (2019):

- Numărul de întreprinderi active:13.172
- Cifra de afacere a întreprinderilor active (cumulativ, lei): 33.445.870.014
- Ponderea șomerilor înregistrați: 0,3%

Fondul de locuințe:

- Locuințe existente:129.654 (INS)
- Suprafața locuibilă (m^2): 6.317.461

Viziunea de dezvoltare 2030:

Braşovul este un oraş european modern compact cu limite urbane clare, cu noduri de transport importante şi cu două zone centrale cu relevanţă urbanistică de ansamblu. Cartierele intravilane sunt amplasamente preferate pentru locuire, fostele zone de dezvoltare a afacerilor / industriale au putut fi revitalizate. Doar în cazuri singulare, răzlețe, oamenii şi locurile de muncă s-au mutat în afara teritoriului municipal urban.

Evenimente culturale majore:

- ♦ Parada Junilor Braşovului
- ♦ Zilele Braşovului
- ♦ Festivalul Internaţional „Cerbul de Aur” - sf. lunii august
- ♦ Turnirul cetăților
- ♦ Oktoberfest
- ♦ ”Braşov, oraş din poveste” - 6 decembrie
- ♦ Jazz&Blues Festival
- ♦ Amural Festival
- ♦ Festivalul de Dramaturgie Contemporană - noiembrie
- ♦ Festivalul Internaţional de Operă, Operetă şi Balet - octombrie-noiembrie
- ♦ Festivalul Internaţional al Muzicii de Cameră - iulie
- ♦ Festivalului Internaţional de Teatru pentru Copii "Arlechino Caravana Poveştilor"
- ♦ Ziua Limbii Române - 31 august
- ♦ Festivalul Etnovember -
- ♦ Festivalul de Carte şi Muzică
- ♦ Festivalul Musica Barcensis
- ♦ Crosul Internaţional -15 Noiembrie
- ♦ Festivalul Săptămâna Comediei
- ♦ Dracula Film Festival
- ♦ Caravana Metropolis (Cinema în Aer Liber)

Infrastructura socială:

- Grădinițe:36 ; școală nivel de instruire primar/gimnazial: 20; licee: 21; profesional:1; școli post liceale: 2; învățământ superior: 2.
- Spitale:18; ambulatorii: 8; cabinete medicină de familie: 153; cabinete medicale de specialitate: 204; cabinete medicale școlare: 66; cabinete stomatologice: 266; farmacii/puncte farmaceutice: 130, laboratoare medicale:51.
- Muzee:13; biblioteci: 68; instituții și companii de spectacole/concerte: 14.

Dotări edilitare

- rețeaua de alimentare cu apă potabilă: 584 km;
- rețeaua de canalizare: 351,4 km
- stații de epurare: 1
- rețea gaz metan: 456,6 km
- străzi orășenești: 507 km

Mediu

- Suprafața spațiilor verzi: 146 ha
- Gradul de acoperire cu păduri și alte tipuri de vegetație forestieră: 66,68%

Comuna APAȚA

Pagina web: www.primaria-apata.ro E-mail: contact@primaria-apata.ro

Componența administrativă:
- Apața

Suprafața totală: 5429 ha

Conectivitate:
⇒ **Acces la rețeaua de drumuri**: DJ 131
⇒ **Distanța până la CFR:** 1 km (stația Apața)

Dotări edilitare:
- rețeaua de alimentare cu apă potabilă: 10,5 km;
- rețeaua de canalizare:19 km
- Rețeaua de gaz metan: 0 km;

Infrastructura socială:
- Grădinițe:1; Școli:1; Licee:1.
- Cabinete medicină de familie:1; cabinete stomatologice:1; farmacii :2.
- Cămine culturale:1; biblioteci:1

Viziunea de dezvoltare
Creșterea calității vieții în comuna Apața prin dezvoltarea infrastructurii și economiei locale.

Proiecte prioritare:
- Asfaltarea drumurilor comunale
- Implementare iluminat inteligent
- Introducere rețea de gaz
- Extindere rețea de canalizare si stație de epurare
- Dezvoltare zona turistică
- Înființare parc industrial
- Amenajare parcuri locale și locuri de joacă
- Amenajare loc de parcare cămin cultural
- Amenajare trotuare
- Asfaltarea drumurilor comunale

Așezare geografică:
Comuna Apața este situată în partea de N-V a județului Brașov, la granița între Brașov și Covasna, la est este mărginit de râul Olt, iar la vest de Munții Persani. Distanța față de orașul Rupea este de 40 km și de municipiul Brașov este de 38 km.

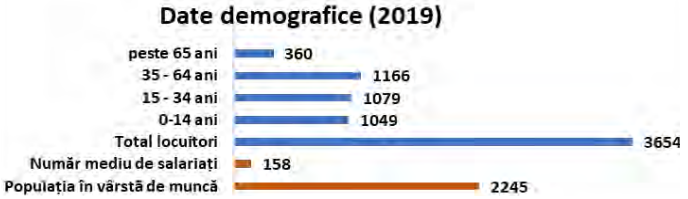

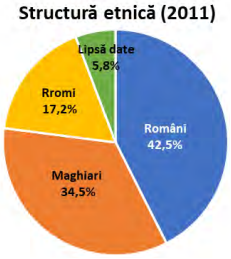

Atracții turistice:
- Peștera Bârlogul Hoţilor,
- Pădurea Bogata
- Monumentul Eroilor Români din Primul și Al Doilea Război Mondial.

Evenimente culturale:
- Fărşangul-în februarie.
- Împușcatul Cocoșului-în prima zi a Paștelui catolic.

Date economice (2019):
- Numărul de întreprinderi active: 26
- Cifra de afacere a întreprinderilor active (cumulativ, lei): 11.679.972
- Ponderea șomerilor înregistrați: 8,1%

Fondul funciar (2014):
- Terenuri neagricole: 3038 ha
- Terenuri agricole: 2391 ha

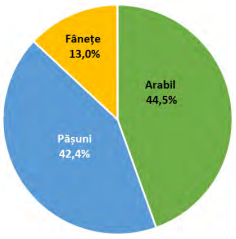

Fondul de locuințe:
- Locuințe existente: 1080 (INS)
- Suprafața locuibilă (m^2): 41.908

Mediu:
♦ Gradul de acoperire cu păduri și alte tipuri de vegetație forestieră: 47,7%

Comuna AUGUSTIN

Pagina web: www.primariaaugustin.ro E-mail: primariaaugustin@yahoo.com

Componența administrativă:

- **Augustin**

Suprafața totală: 1.546 ha

Conectivitate:

⇒ **Acces la rețeaua de drumuri**: DJ 131B, DJ 131C

⇒ **Distanța până la CFR:** 1 km (halta Augustin).

Dotări edilitare

- rețeaua de alimentare cu apă potabilă: 4 km;
- rețeaua de canalizare: 3,1 km
- Rețeaua de gaz metan: 0 km;

Infrastructura socială:

- Grădinițe:1; școli:1;
- Cabinete medicină de familie:0; cabinete stomatologice:0; farmacii :0.
- Cămine culturale:1; biblioteci:1.

Viziunea de dezvoltare:

Creșterea calității vieții în comuna Augustin prin dezvoltarea infrastructurii și economiei locale

Proiecte în implementare:

- Cămin cultural, extindere prin mansardare și reabilitare, comuna Augustin
- Înființare rețea de canalizare și stație de epurare
- Augustin – abordare integrată pentru șanse egale și prosperitate

Proiecte prioritare:

- Înființare sistem inteligent de distribuție gaze naturale în comuna Augustin

Așezare geografică: Comuna Augustin se află în sudul depresiunii Baraolt, pe malul stâng al Oltului, între localitățile Ormeniș și Racoșul de Jos, la 50 km de municipiul Brașov.

Istoric: Prima atestare documentară în anul **1606**

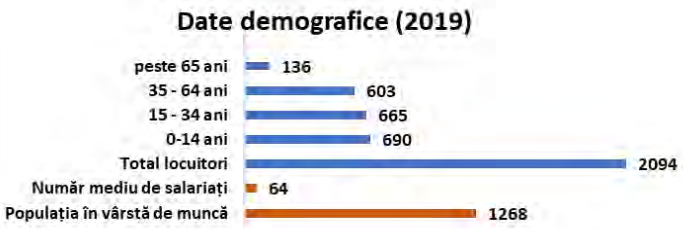

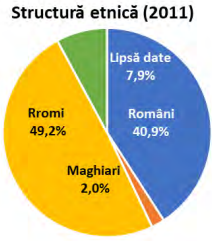

Atracții turistice:

- Schitul „ Înălţarea Domnului”
- Peştera Urşilor

Evenimente culturale:

- Zilele Comunei Augustin

Date economice (2019):

- Numărul de întreprinderi active din localitate: 13
- Cifra de afacere a întreprinderilor active (cumulativ, lei): 5.544.089
- Ponderea șomerilor înregistrați: 10,6%

Fondul funciar (2014):

- Terenuri neagricole: 858 ha
- Terenuri agricole: 688 ha

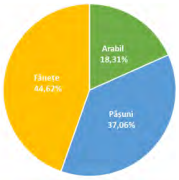

Fondul de locuințe:

- Locuințe existente: 544 (INS)
- Suprafața locuibilă (m^2): 18.536

Mediu

- Gradul de acoperire cu păduri și alte tipuri de vegetație forestieră: 41,8%

Comuna BECLEAN

Pagina web: www.comunabeclean.ro E-mail: secretariat@comunabeclean.ro

Componența administrativă:

- **Beclean,** Boholţ, Calbor, Hurez, Luţa.

Suprafața totală: 7.299 ha

- Suprafața intravilan: 419 ha
- Suprafața extravilan: 6.880 ha

Conectivitate:

⇒ **Acces la rețeaua de drumuri**: DN 1; DJ 104 C; DJ 104J; DJ 109; DC 68; DC 71; DC 90.

⇒ **Distanța până la CFR:** 4 km, stația Făgăraș

⇒ **Piste de bicicletă**: 24,7 km

Dotări edilitare:

- rețeaua de alimentare cu apă potabilă: 20,9 km;
- rețeaua de canalizare: 5,5 km
- rețeaua de gaz metan: 31,9 km

Infrastructura socială:

- Grădinițe:1; școli:1; licee:0.
- Cabinete medicină de familie:0; farmacii:1.
- Cămine culturale:5; biblioteci:1.

Viziunea de dezvoltare

Conservarea și valorificarea multisectorială a factorilor naturali în limitele stricte ale dezvoltării durabile; turism rural si ecoturism; gestiunea deșeurilor; agricultura ecologica; dezvoltarea sectorului zootehnic.

Oportunități de investiții în localitate:

- 1 clădire loc. Hurez nr. 51 – 230 m^2, conectata la utilități,
- 1 clădire loc. Hurez nr. 205 – 298 m^2, conectata la utilități;
- 1 clădire loc. Calbor – 542 m^2 conectata la utilități;
- 1 teren DN1-1,15 ha, fără utilități;
- 5 bălți Beclean – 24 ha, fără utilități;
- 1 helesteu Beclean – 42 ha, fără utilități.

Așezare geografică:
Comuna Beclean este aşezată în Podişul Transilvaniei în Ţara Făgăraşului, la o altitudine de 428 m, de o parte și de alta a drumului național DN1, la 3 km vest de Făgăraș și la 70 km de municipiul Brașov. Comuna se învecinează: la nord, cu comuna Șoarș, la sud cu comuna Recea şi Lisa, la est cu municipiul Făgăraş și la vest cu comuna Voila.

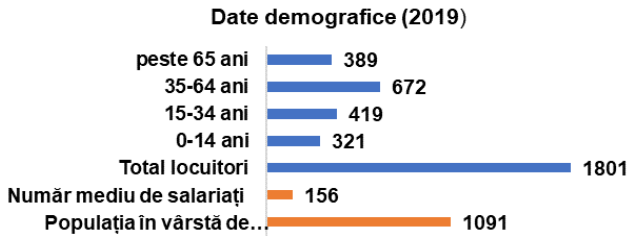

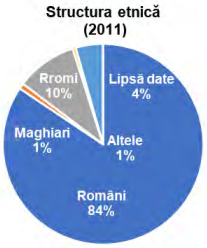

Atracții turistice:

- Necropola tumulară romană de la Calbor (pădurea Făgetului);
- Biserica „Adormirea Maicii Domnului" Beclean (din anul 1804);
- Biserica „Sf. Nicolae" Calbor (din anul 1802);
- Cruce de piatră Beclean (sec. XVII)

Evenimente culturale:

- Zilele comunei Beclean – august
- Tabără de pictură de la Boholt – iunie
- Fiii satului – iulie/august - o data la 10 ani
- Spectacol aniversar Ansamblul Junii Becleanului – martie/aprilie
- Marcarea Atestării documentare a localităților și a școlilor

Obiceiuri specifice:

- Ceata de feciori – între 06 decembrie și 07 ianuarie
- Irozii – 24-25 decembrie

Date economice (2019):

- Numărul de întreprinderi active:43
- Cifra de afacere a întreprinderilor active (cumulativ, lei): 25.265.503
- Ponderea șomerilor înregistrați:2%

Fondul funciar (2014):

- Terenuri neagricole: 1452 ha
- Terenuri agricole: 7237 ha

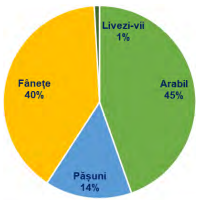

Fondul de locuințe:

- Locuințe existente: 946 (INS)
- Suprafața locuibilă (m^2): 51.035

Mediu:

- Suprafața spațiilor verzi:1,8 ha
- Gradul de acoperire cu păduri și alte tipuri de vegetație forestieră:8,75%

Comuna BOD

Pagina web: www.https://www.primariabod.ro E-mail: contact@primariabod.ro

Componența dministrativă:
- **Bod**
- Colonia Bod.

Suprafața totală: 3.600 ha

Conectivitate:

⇒ **Acces la rețeaua de drumuri**: DN 11 și DN 13; DJ 112 A și DJ 113

⇒ **Distanța până la CFR:** 3 km (stația Bod).

Dotări edilitare
- rețeaua de alimentare cu apă potabilă: 34,2 km;
- rețeaua de canalizare: 20,6 km;
- Stații de epurare:1;
- rețeaua de gaz metan:21,3 km;
- rețeaua de iluminat stradal: 28,6 km

Viziunea de dezvoltare

Bod - o comunitate în dezvoltare

Direcții strategice:

I. Dezvoltarea infrastructurii şi protecţia mediului

II. Creşterea calităţii vieţii

III. Creşterea competitivităţii economice

Proiecte prioritare:
- Construire, extindere și modernizare sistem de iluminat public în comuna Bod ”
- “Construire, extindere, reabilitare și modernizare rețea canalizare în comuna Bod ”
- “Sistem de canalizare și tratare a apelor uzate în Bod Colonie, com. Bod”
- “Realizare-construire și dotare Grădiniță cu program prelungit în comuna Bod”
- “Realizare-construire Dispensar și Centru de permanență în comuna Bod”
- “Construire, extindere și modernizare sistem de iluminat public în comuna Bod – etapa II”
- “Amenajare bază sportivă sat Colonia Bod, comuna Bod,
- “Signalistică accese rutiere Comuna Bod”
- „Construirea unei platforme comunale de depozitare și gospodărire a gunoiului de grajd în comuna Bod”

Așezare geografică: Teritoriul administrativ al comunei este situat în partea centrală a depresiunii Bârsei, la ieşirea Oltului din defileul care desparte Dealul Lempeş de munţii Baraoltului. Localităţile cu care se învecinează: Araci şi Ariujd din judeţul Covasna şi Sânpetru, Hălchiu, Feldioara şi Brasov din judeţul Braşov. Comuna se află la 14 km de municipiul Braşov.

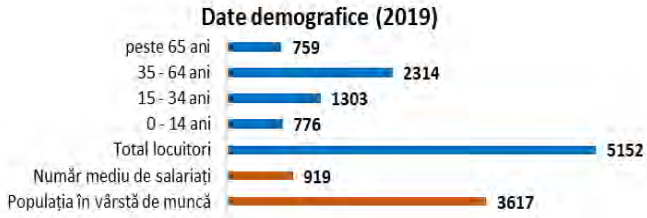

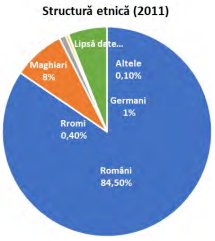

Atracții turistice:
- Biserica Evanghelică fortificată Bod
- Monumentul eroilor

Evenimente culturale:
- Festivitatea de Omagiere a Eroilor Neamului - iunie
- Festivalul „Blumenfest-Sărbătoarea Florilor”- mai
- Festivalul Plăcintelor - septembrie
- Sărbătorirea Marii Uniri – 1 decembrie

Date economice (2019):
- Numărul de întreprinderi active:152
- Cifra de afacere a întreprinderilor active (cumulativ, lei): 139.755.157
- Numărul de salariați în întreprinderi active: 769
- Ponderea șomerilor înregistrați: 0,4%

Fondul funciar (2014):
- Terenuri neagricole:698 ha
- Terenuri agricole: 2.902 ha

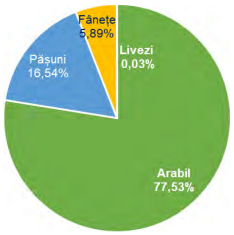

Fondul de locuințe:
- Locuințe existente: 1827 (INS)
- Suprafața locuibilă (m^2): 119.183

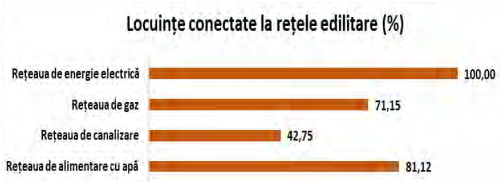

Infrastructura socială:
- Grădinițe:1; școli:1
- Cabinete medicină de familie: 2;
- Cabinete stomatologice: 2; farmacii: 3;
- Cămine culturale-1; biblioteci :1.

Mediu
- Suprafața spațiilor verzi: 5,6 ha
- Gradul de acoperire cu păduri și alte tipuri de vegetație forestieră: 6,86 %

Comuna BRAN

Pagina web:www.primariabran.ro .E-mail: officeprimariabran@yahoo.com

Componența administrativă:

- **Bran,** Simon, Sohodol, Predeluț

Suprafața totală:7917 ha

Conectivitate:

⇒ **Acces la rețeaua de drumuri**: DN -73; DJ -112H;

⇒ DC -50, 51, 52

⇒ **Distanța până la CFR:** 8 km, stația Tohan

Dotări edilitare

- rețeaua de alimentare cu apă potabilă:75 km;
- rețeaua de canalizare:5,6 km
- rețeaua de gaz metan:53,3 km;

Infrastructura socială:

- Grădinițe:1; școli:1; licee:1.
- Cabinete medicină de familie:3; cabinete stomatologice:3; farmacii :5.
- Cămine culturale: 3; muzee: 3; biblioteci:1.

Fondul de locuințe:

- Locuințe existente: 3350 (INS)
- Suprafața locuibilă (m^2): 225.012

Obiective de dezvoltare

- ♦ Reabilitarea şi modernizarea sistemului rutier
- ♦ Extinderea şi modernizarea infrastructurii tehnico-edilitare în comuna Bran
- ♦ Îmbunătățirea accesului locuitorilor comunei Bran la sistemul de sănătate
- ♦ Dezvoltarea şi modernizarea infrastructurii şi serviciilor sociale
- ♦ Diversificarea și dezvoltarea activităților economice în mediul rural
- ♦ Dezvoltarea infrastructurii culturale
- ♦ Protecția mediului
- ♦ Dezvoltarea turismului

Așezare geografică: Comuna Bran este situată relativ în centrul ţării, la limita sudică a judeţului Braşov, în unitatea geografică denumită "Platforma Bran", zonă ce face legătura între Depresiunea Ţara Bârsei şi Depresiunea Rucăr-Câmpulung Muscel, prin DN 73, la aproximativ 27 km de municipiul Braşov. Centrul de comună este amplasat exact la capatul trecătorii Rucăr-Bran spre Transilvania.

Istoric: Prima atestare documentară în anul 1242

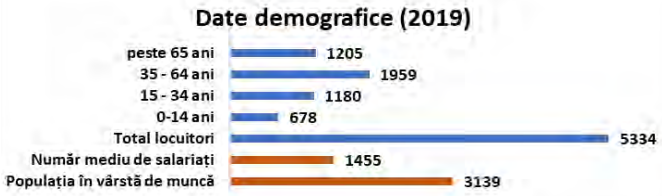

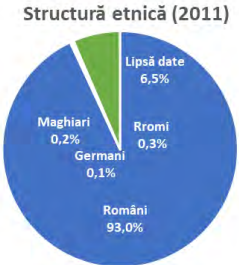

Atracții turistice:

- Castelul Bran
- Muzeul satului
- Traseu turistic în Munţii Bucegi - Parc natural şi Munţii Piatra Craiului - Parc Naţional
- Pârtia Zănoaga

Date economice (2019):

- Numărul de întreprinderi active: 211
- Cifra de afacere a întreprinderilor active (cumulativ, lei): 270.176.149
- Ponderea șomerilor înregistrați: 0,6%

Fondul funciar (2014):

- Terenuri neagricole: 2557 ha
- Terenuri agricole: 5360 ha

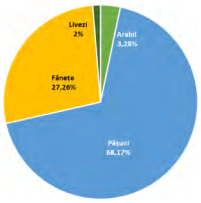

Mediu

- ♦ Suprafața spațiilor verzi : 1 ha
- ♦ Gradul de acoperire cu păduri și alte tipuri de vegetație forestieră:70%

Proiecte prioritare:

⇒ Extindere rețea de canalizare și înlocuire conductă alimentare cu apă, Valea Porții.

⇒ Modernizarea străzilor Valea Porții, Iancu Gonțea, Vf. Omu, Rudărița.

⇒ Extindere rețea de canalizare și modernizare stație de epurare satele Șimon și Predeluț.

⇒ Creșterea eficienței energetice a sistemului de iluminat public.

⇒ Achiziția de echipamente din domeniul tehnologiei IT mobile, respective tablete, echipamente și dispozitive pentru elevii și cadrele didactice din învățământul preuniversitar.

⇒ Reabilitarea străzii N. Ivănoiu.

⇒ Reabilitare clădire regim D+P+E1+E2, schimbare destinație, modificare etaj 2 şi pod în vederea creșterii eficienței energetice a sediului administrativ al UAT Bran, proprietatea publică a comunei Bran.

⇒ Reabilitare, modernizare și extindere Școala Gimnazială Bran.

⇒ Construire creșă, înființare şi dotare creșă în comuna Bran.

Comuna BUDILA

Pagina web: www.budila.ro E-mail: primariabudila@yahoo.com

Componența administrativă:

- **Budila.**

Suprafața totală: 6.062 ha

- Suprafața intravilan: 147 ha
- Suprafața extravilan: 5.915 ha

Conectivitate:

⇒ **Acces la rețeaua de drumuri**: DJ 103B .

⇒ **Distanța până la CFR:** 2 km, stația Budila.

Dotări edilitare

- rețeaua de alimentare cu apă potabilă: 14,6 km;
- rețeaua de canalizare:0 km
- rețeaua de gaz metan: 0 km;
- rețeaua de iluminat stradal:12,6 km

Viziunea de dezvoltare.

Strategia de dezvoltare locala își propune sa aducă toți factorii implicați in îndeplinirea sa la o stare de colaborare sub aceeași viziune, pentru utilizarea cu un mai mare folos a resurselor proprii, cat si a celor ce pot veni din exteriorul comunei. Pe baza strategiei se fundamentează și se justifica cererile de finanțare pentru atragerea de resurse financiare nerambursabile din diferite fonduri speciale.

Proiecte prioritare:

- Canalizarea apelor menajere din localitatea Budila cu epurare în stația de epurare a localității Prejmer.
- Înființare sistem de distribuție gaze naturale.
- Asfaltare și modernizare drumuri comunale, comuna Budila.
- Crearea și implementarea serviciilor comunitare integrate pentru combaterea sărăciei si excluziunii sociale.
- Centru comunitar integrat
- "Romania crește cu tine - educația timpurie, o investiție in viitor" iîn parteneriat cu Centrul pentru Educație și Dezvoltare Profesională Step by Step.

Așezare geografică: Comuna Budila este aşezată de o parte şi de alta a drumului ce leagă comunele Teliu şi Tărlungeni. În partea de nord, la o distanţă de 5 km faţă de comuna Budila se află comuna Teliu, iar la 5 km spre sud-vest se află situată comuna Tărlungeni. Comuna Budila este la 18 km distanţă faţă de municipiul Braşov şi la 14 km distanţă faţă de municipiul Săcele,

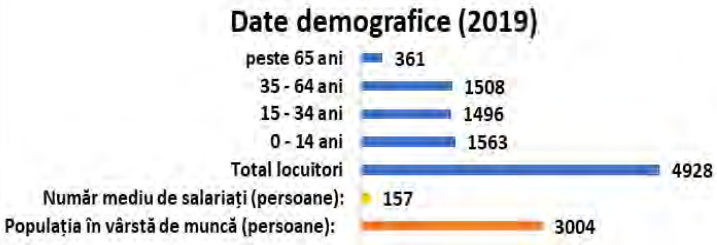

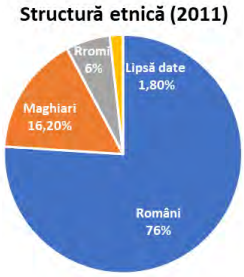

Evenimente culturale:

- Ziua Comunei – octombrie
- Festivalul Măștilor Budila,

Atracții turistice:

- ***Castelul Mikes*** - monument istoric - nefuncțional cu o stare de uzură avansată
- ***Castelul Béldi László*** - monument istoric - actualul sediu al Primăriei - funcțional, în prezent în curs de renovare
- ***Castelul Béldi Ferenc*** - monument istoric - funcțional - retrocedat foștilor proprietari, în prezent în curs de renovare
- ***Castelul Nemes*** - monument istoric - nefuncțional, degradat în proporție de 80%
- ***Biserica Ortodoxă Veche "Sf. Nicolae"*** - monument istoric - nefuncțional, în prezent în curs de renovare
- ***Biserica Catolică*** - monument istoric - funcțional, renovat în anul 2009

Date economice (2019):

- Numărul de întreprinderi active:22
- Cifra de afacere a întreprinderilor active (cumulativ, lei): 7.066.958
- Ponderea șomerilor înregistrați: 5,3%

Fondul funciar (2014):

- Terenuri neagricole:3.866 ha
- Terenuri agricole: 2.049 ha

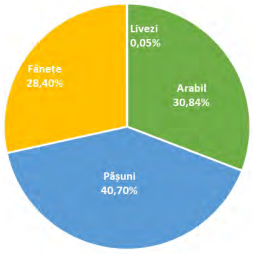

Fondul de locuințe:

- Locuințe existente: 1.213 (INS)
- Suprafața locuibilă (m^2): 41.561

Infrastructura socială:

- Grădinițe:1; gimnaziu:1
- Cabinete medicină de familie: 2;
- Cabinete stomatologice: 1; farmacii:1;
- Cămine culturale-1; biblioteci - 2.

Mediu

- Suprafața spațiilor verzi: 4,9 ha
- Gradul de acoperire cu păduri și alte tipuri de vegetație forestieră: 59,2%

Comuna BUNEȘTI

Pagina web: www.primariabunesti.ro E-mail: primariabunesti@gmail.com

Componența administrativă:

- **Buneşti**, Criţ, Meşendorf, Roadeş, Viscri.

Suprafața totală: 14.299 ha

- Suprafața intravilan : 4.656 ha
- Suprafața extravilan: 9.643 ha

Conectivitate:

⇒ **Acces la rețeaua de drumuri**: DN13 (E60), DJ 104L, DC 29

⇒ **Distanța până la CFR:**
- 20 km – Gara Rupea
- 35 km – Gara Sighișoara

Dotări edilitare:

- rețeaua de alimentare cu apă potabilă: 24,2 km;
- rețeaua de canalizare:4,7 km
- rețeaua de gaz metan: 4,9 km;

Infrastructura socială:

- Grădinițe:4; școli:1.
- Cabinete medicină de familie:1; cabinete stomatologice:1; farmacii :1.
- Cămine culturale:5; biblioteci:1, Muzee:1.

Viziunea de dezvoltare:
Comuna Bunești va deveni până în anul 2027 o localitate prosperă, cu patrimoniu cultural- turistic valorificat și promovat, cu acces asigurat la utilități și servicii publice calitative care vor contribui la protejarea mediului încunjurător, la dezvoltarea sectorului economic, la îmbunătățirea calității vieții locuitorilor și la creșterea numărului de turiști în localitate.

Potențial investițional:

- Pentru investiții în proprietatea comunei Bunești există 11 parcele de teren cu o suprafață de 10.000 m2 fiecare
  - o parcela de 9.083 m^2
  - o parcela de 917 m^2
  - o parcela de 24.520 m^2.

  Toate parcelele având PUZ.

Așezare geografică: Comuna Buneşti este aşezată în sud-estul Transilvaniei, în podişul Târnavelor la o altitudine de 496 m, la poalele culmilor de cumpănă între două bazine hidrografice: bazinul Oltului și bazinul Târnavei Mari. Este cea mai nordică comună a judeţului Braşov. Comuna se învecinează la Nord cu comunele Saschiz și Vânători din județul Mureș; la Est cu comuna Cața; Sud-Est - orașul Rupea, la Sud cu comuna Jibert; la Vest cu comuna Brădeni, județul Sibiu; Nord-Vest - comuna Apold, județul Mureș. Comuna Bunești se află la o distanță de 82 km de municipiul Brașov și la 18 km de orașul Rupea.

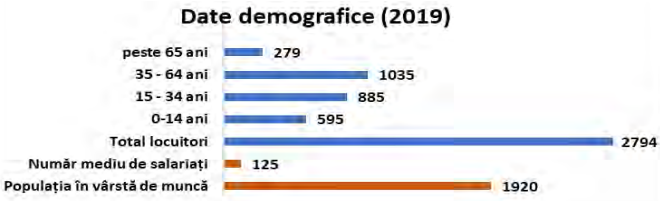

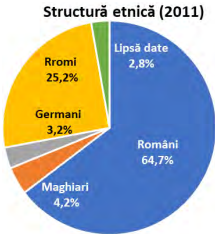

Atracții turistice:

- Mânăstirea „Sfântul Gheorghe" Buneşti.
- Biserica ortodoxă Buneşti
- Biserica evanghelică Buneşti
- Biserica ortodoxă Criţ
- Biserica evanghelică Criţ
- Biserica ortodoxă Meşendorf
- Biserica evanghelică Meşendorf
- Biserica ortodoxă Roadeş
- Biserica evanghelică Roadeş
- Biserica ortodoxă Viscri
- Biserica evanghelică Viscri -face parte din patrimoniul UNESCO
- Muzeul etnografic de la Buneşti şi Viscri
- Zona turistică Buneşti – Viscri

Date economice (2019):

- Numărul de întreprinderi active din localitate: 23
- Cifra de afacere a întreprinderilor active (cumulativ, lei): 3.904.300
- Ponderea șomerilor înregistrați: 7,2%

Fondul funciar (2014):

- Terenuri neagricole: 4.768 ha
- Terenuri agricole: 9.531 ha

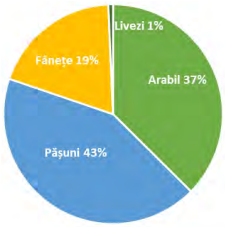

Fondul de locuințe:

- Locuințe existente: 1.000 (INS)
- Suprafața locuibilă (m^2): 56.115

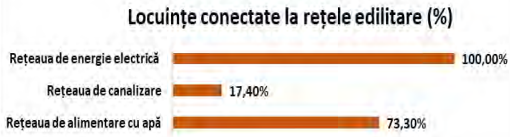

Mediu (INS):

♦ Gradul de acoperire cu păduri și alte tipuri de vegetație forestieră:30,61%

Comuna CAȚA

Pagina web: www.comunacata.ro E-mail: primariacata@yahoo.com

Componența administrativă:

- **Caţa,** Beia, Drăuşeni, Ioneşti, Paloş

Suprafața totală: 11.812 ha

Conectivitate:

⇒ **Acces la rețeaua de drumuri**: DJ132 B

⇒ **Acces la CFR:** Gara Caţa, Gara Beia şi Halta Paloş

Dotări edilitare:

- rețeaua de alimentare cu apă potabilă: 34 km;
- rețeaua de canalizare: 0 km
- Rețeaua de gaz metan: 0 km;

Obiective de dezvoltare:

- Dezvoltarea economiei locale şi creşterea competitivităţii acesteia
- Consolidarea și modernizarea infrastructurii locale de transport și tehnico - edilitare
- Protejarea şi conservarea mediului natural
- Servicii de educație moderne și performante
- Dezvoltarea durabilă a turismului și conservarea patrimoniului cultural
- Servicii de sănătate și sociale de calitate
- Dezvoltarea capacității administrative

Proiecte prioritare:

- Intervenții prioritare pentru comunitățile rome
- Reabilitarea termică a infrastructurii educaționale din comuna Cața, județul Brașov“ cu următoarele obiective: „Eficientizare energetica la Școala Gimnazială din localitatea Cața“ și „Eficientizare energetică la Grădinița din localitatea Paloș, comuna Cața“
- Înființare sistem inteligent de distribuție a gazelor naturale în Comuna Cața
- Înființare sistem de canalizare în comuna Cața
- Rețea de distribuție apă în sat Cața, cu preluarea lucrărilor conform expertizei tehnice

Aşezare geografică: Comuna Caţa este situată în nordul judeţului Braşov. Face parte din vechile aşezări săseşti din zona Rupea şi îşi păstrează parţial caracteristicile acestora. Datează din evul mediu din jurul anului 1220 când au fost colonizaţi primii saşi. Localitatea Cața - reședința administrativă se află la o distanță de 68 km de Brașov, la 11 km de Rupea și la 52 km de Făgăraș.

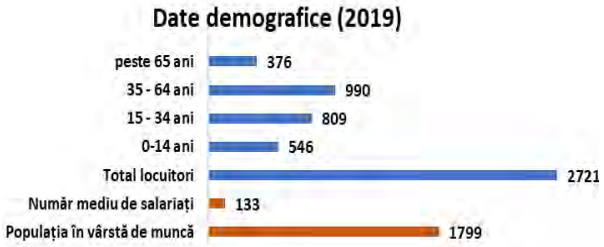

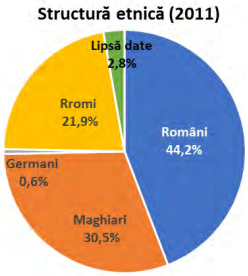

Atracții turistice:

- Bisericile fortificate evanghelice Beia, Cața, Drăușeni
- Biserica ortodoxă cu hramul "Sfinții Petru și Pavel"

Evenimente culturale:

- Zilele Paloşului,
- Zilele Ioneştiului,
- Ziua Drăuşeniului

Infrastructura socială:

- Grădinițe:1; Școli:2;
- Cabinete medicină de familie:1; Farmacii :1.
- Cămine culturale:5; Biblioteci:3

Fondul de locuințe:

- Locuințe existente:1020 (INS)
- Suprafața locuibilă (m^2): 55.567

Date economice (2019):

- Numărul de întreprinderi active: 17
- Cifra de afacere a întreprinderilor active (cumulativ, lei): 15.502.165
- Ponderea șomerilor înregistrați:5,5%

Fondul funciar (2014):

- Terenuri neagricole: 2240 ha
- Terenuri agricole: 9572 ha

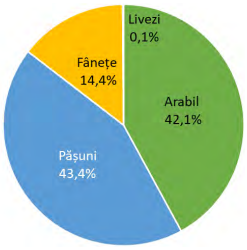

Mediu:

- Gradul de acoperire cu păduri și alte tipuri de vegetație forestieră:7,9%

Comuna CINCU

Pagina web: www.comunacincu.ro E-mail: primaria_cincu@yahoo.com

Componența administrativă:

- **Cincu,** Toarcla

Suprafața totală: 11.701 ha
- Suprafața intravilan: 177 ha
- Suprafața extravilan: 11.524 ha

Conectivitate:

⇒ Acces la rețeaua de drumuri: DJ 105A si DJ 105B;

⇒ Acces la CFR: 12,5 km,

Dotări edilitare:
- rețeaua de alimentare cu apă potabilă: 15 km;
- rețeaua de canalizare: 0 km
- stații de epurare:0
- rețeaua de gaz metan:11,3 km

Viziunea de dezvoltare:

Creșterea calității vieții în comuna Cincu prin dezvoltarea infrastructurii și economiei locale.

Proiecte prioritare:
- "Realizare rețea de canalizare menajera și stație de epurare
- Modernizare rețea de iluminat public stradal
- Modernizare drumuri de interes local
- Achiziție autoutilitara frigorifică pentru Cantina Socială și tractor pentru S.V.S.U Cincu

Așezare geografică: Comuna este situată în partea de vest a judeţului Braşov, învecinată la vest şi nord cu judeţul Sibiu, la est cu teritoriul comunei Soarş, iar la sud cu teritoriile comunelor Beclean, Voila şi Viştea, la jumătatea sudică a Podişului Hârtibaciu. Comuna este amplasată la o distanță de 100 km de Braşov si la 25 km de Făgăraş.

Istoric. Prima atestare documentara a localitatii Cincu se gaseste in anul 1329, sub denumirea saseasca Schenk

Date demografice (2019)

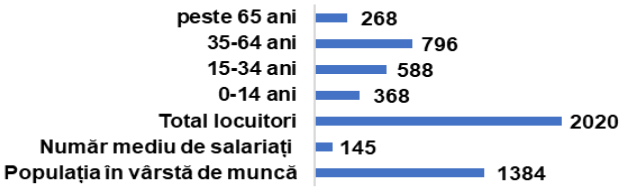

Structura etnică (2011)

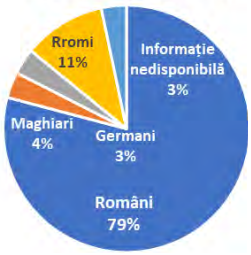

Atracții turistice:
- Casa Memoriala Valeriu Branișteș, pictor Suciu Nicoale,
- Biserica Evanghelică Fortificată,
- Școala Latină.

Evenimente culturale majore:
- Festivalul Zilele Cincului - august.

Obiceiuri specifice:
- Udatul fetelor"- a doua zi de Paste,
- "Armindenii"- de Rusalii
- Colindatul Cetei de feciori si a Irozilor - de Crăciun.
- "Fuga Lolelor" / "Urzelnlaufen", un obicei săsesc menit să alunge iarna și spiritele rele - februarie

Date economice (2019):
- Numărul de întreprinderi active:18
- Cifra de afacere a întreprinderilor active (cumulativ, lei): 22.264.466.
- Ponderea șomerilor înregistrați:7,4%

Fondul funciar (2014):
- Terenuri neagricole:7.514 ha
- Terenuri agricole: 4.187 ha

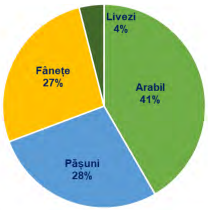

Fondul de locuințe:
- Locuințe existente (INS): 695
- Suprafața locuibilă (m^2): 37754

Infrastructura socială:
- Grădinițe:1; școli:1
- Cabinete medicină de familie:2;
- Cămine culturale:2; biblioteci:2.

Mediu:

♦ Gradul de acoperire cu păduri și alte tipuri de vegetație forestieră: 33,7%

Municipiul CODLEA

Pagina web:www.municipiulcodlea.ro E-mail: contact@municipiulcodlea.ro

Componența administrativă:
- **Codlea**

Suprafața totală:12.520 ha
- Suprafața intravilan:1.091 ha
- Suprafața extravilan:11.429 ha

Conectivitate:
⇒ Acces la rețeaua de drumuri: DN 1; DN 73A ,DJ 112A; DC 44
⇒ Acces la CFR: stația Codlea

Dotări edilitare:
- rețeaua de alimentare cu apă potabilă: 41,3 km;
- rețeaua de canalizare: 46,6 km
- stații de epurare:1
- rețeaua de gaz metan:48,5 km
- rețeaua de iluminat public stradal: 66,9 km
- lungimea străzilor orășenești: 40 km

Infrastructura socială:
- Grădinițe:3; școli nivel de instruire primar/gimnazial:2; licee:2; școli profesionale -1.
- Spitale:1; cabinete medicină de familie:13; cabinete medicale de specialitate:5; cabinete stomatologice:17; farmacii:17, laboratoare medicale: 3.
- Muzee:2; biblioteci:8: cămine culturale:1.

Proiecte prioritare:
◊ Amenajare pieței agroalimentare
◊ Transferul rețelelor aeriene de transport energie electrică în subteran
◊ Modernizare străzi zona industrială Hălchiu
◊ Construcția stațiilor de încărcare pentru mașini electrice
◊ Achiziționarea de echipamente pentru spital
◊ Amenajare Centrului de zi pentru persoane vârstnice
◊ Amenajare parc tematic pentru tineri
◊ Creșterea eficienței energetice la liceu și gimnaziu 2
◊ Modernizare DN1 in interiorul municipiului
◊ Ocolitoarea mare și mică a municipiului Codlea

Așezare geografică: Codlea este așezată în nord-vestul Ţării Bârsei, în vecinătatea munţilor Perşani, la poalele muntelui Măgura Codlei (1.292 m altitudine), la o distanţă de 15 kilometri de municipiul Braşov.

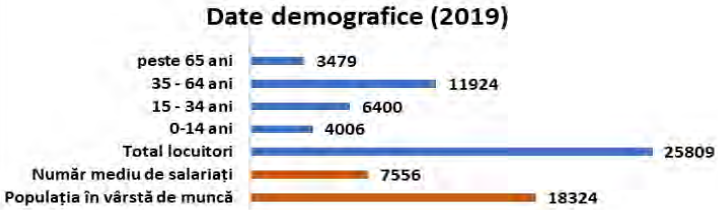

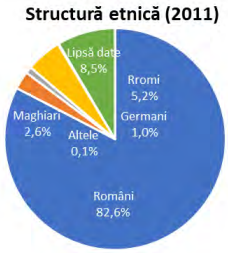

Atracții turistice:
- Biserica Evanghelică C.A. Fortificată
- Centrul Istoric :
  - ♦ Muzeul Tradițiilor Codlene
  - ♦ Biblioteca municipală
  - ♦ Casa de cultură
  - ♦ Școala germană
  - ♦ Promenada

- Biserica Ortodoxă Română, sec XVIII
- Parcul cu Soare
- Școală Românească Nouă de Stat, 1934 - Liceul „Teoretic Ioan Pascu”
- Zona de agrement „Maial”
- „Cercul minunilor”din zona Maial-1899
- Muntele „Măgura Codlei”-1292 m
- Fortificația medievală Cetatea Neagră, sec. XIII- ruine
- Complex turistic „Strand Codlea” și lacurile aferente

Trasele turistice:
⇒ **Traseul Nr. 1** Codlea (Zona Maial) - Poiana Mărul Dulce - Cetatea Neagră
⇒ **Traseul Nr. 2** Codlea (Zona Maial) – Poiana Mărul Dulce - Vf. Măgura Codlei
⇒ **Traseul Nr. 3** Codlea (Zona Maial) – Valea Trei Fântâni – Piatra Albă- Vf. Măgura Codlei
⇒ **Traseul Nr. 4** Codlea (Zona Maial)-Strandul Codlea
⇒ **Traseul Nr. 5** Strandul Codlea / Lacul 1 - Vf. Măgura Codlei - Cetatea Neagră

Date economice (2019):
- Numărul de întreprinderi active: 638
- Cifra de afacere a întreprinderilor active cumulativ, lei): 2.053.306.197
- Ponderea șomerilor înregistrați: 0,4%

Fondul de locuințe:
⇒ Locuințe existente: 8.307 (INS)
⇒ Suprafața locuibilă (m^2): 428.935

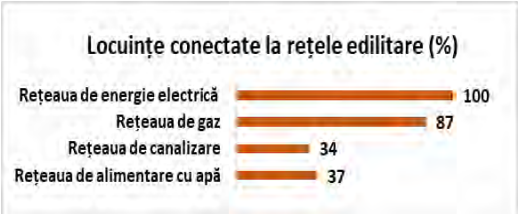

Mediu
- Suprafața spațiilor verzi: 60,5 ha
- Gradul de acoperire cu păduri și alte tipuri de vegetație forestieră: 46,2%

Comuna COMĂNA

Pagina web: www.comuna-comana.ro E-mail: contact@comuna-comana.ro

Componența administrativă:

- **Comăna de Jos**, Comăna de Sus, Crihalma, Ticuşu Nou.

Suprafața totală: 9.788 ha

- Suprafața intravilan: 198,1 ha
- Suprafața extravilan: 9.590 ha

Conectivitate:

⇒ Acces la rețeaua de drumuri: DJ 105 A si DJ 105 B

⇒ **Acces CFR :**

- 12 km halta Șercaia
- 15 km gara Rupea

Dotări edilitare:

- rețeaua de alimentare cu apă potabilă:28 km
- rețeaua de canalizare:0 km
- stații de epurare:0
- rețeaua de gaz metan:8,9 km

Obiective de dezvoltare:

I. Dezvoltarea economico-socială a comunei.

II. Organizarea și amenajarea teritoriului, realizarea lucrărilor publice, protecția mediului înconjurător, conservarea monumentelor istorice și a tradițiilor locale.

Proiecte prioritare:

- Extindere rețea apă şi înființare rețea de canalizare în comuna Comăna
- Modernizarea străzilor în satele din comuna Comăna
- Reabilitare, modernizare şi dotare instituții de învățământ și cămine culturale
- Creșterea gradului de acces la rețeaua de Internet în comuna Comăna pentru asigurarea învățământului on-line

Așezare geografică: Comuna Comăna face parte din Ţara Făgăraşului, fiind aşezată de o parte şi de alta a Râului Olt. Teritoriul comunei este străbătut de la nord către sud de Râul Olt având de o parte şi de alta o câmpie de acumulare cuaternară, mărginită de dealuri ce obligă Oltul să treacă printr-un culoar cunoscut sub numele de Culoarul Comăna. Comuna se învecinează la sud cu satul Veneţia de Jos – comuna Părău, la est comuna Măieruş, la nord cu satul Cuciulata – comuna Hoghiz, la vest cu comuna Ticuşu Vechi. Comuna Comăna se află la o distanță de 65 km de Brașov și la 27 km de Făgăraș.

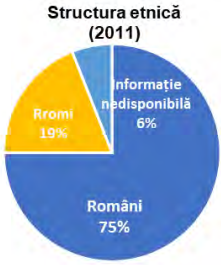

Atracții turistice:

- Coloanele de bazalt de la Piatra Cioplită, monument natural
- Rezervația naturală Peștera Comăna
- Rezervație paleontologică-Vârful Gârbova, 993 m alt.
- Rezervație arhitectonică, părțile centrale ale satelor Comăna de jos, Comăna de Sus și Crihalma.
- Traseu de bicicletă - pe malul Oltului

Obiceiuri specifice:

- Turca sau Ceat a – obiceiul de Crăciun
- Parada cetelor (2 ianuarie)
- Plugarul (a doua zi de Paște)
- Fiii satului (aliator)

Date economice (2019):

- Numărul de întreprinderi active:23
- Cifra de afacere a întreprinderilor active (cumulativ, lei): 13.159.509
- Ponderea șomerilor înregistrați:10,3%

Fondul funciar (2014):

- Terenuri neagricole: 3.496 ha
- Terenuri agricole: 6.328 ha

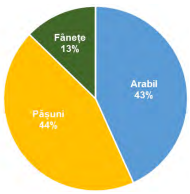

Fondul de locuințe:

- Locuințe existente:1.052 (INS)
- Suprafața locuibilă (m^2): 51.896

Locuințe conectate la rețele edilitare (%)

Mediu:

- Suprafața spațiilor verzi: 9,4 ha
- Gradul de acoperire cu păduri și alte tipuri de vegetație forestieră: 31,1%

Comuna CRISTIAN

Pagina web: www.primariacristian.ro E-mail: registratura@primariacristian.ro

Componența administrativă:
- **Cristian**

Suprafața totală: 2415 ha

Conectivitate:
⇒ **Acces la rețeaua de drumuri**: DN 73; DJ 112B
⇒ **Distanța până la CFR: 1 km,** stația Cristian

Dotări edilitare
- rețeaua de alimentare cu apă potabilă: 51,4 km;
- rețeaua de canalizare: 43 km
- rețeaua de gaz metan: 37,2 km

Infrastructura socială:
- Grădinițe:1; școli:1; licee:0.
- Cabinete medicină de familie:2; cabinete stomatologice:3; farmacii:2.
- Cămine culturale:1; biblioteci:2.

Viziunea de dezvoltare:
Dezvoltarea teritorială a comunei Cristian în acord cu potențialul economic, social, cultural și teritorial ale acesteia și mai ales cu aspirațiile cristolovenilor.

Proiecte prioritare
- Dezvoltarea infrastructurii de biciclete pentru navetism și turism (Cristian - Râșnov și Cristian - Brașov)



Așezare geografică: Comuna Cristian este situată în partea de sud-est a judeţului Braşov, amplasându-se de o parte si de alta a DN 73, drum ce face legătura cu capitala României, Bucureşti, cu municipiul Piteşti şi în partea nordică cu municipiul Cluj-Napoca şi Târgu Mureş. Se află la o distanţă de 13 km de municipiul Braşov.

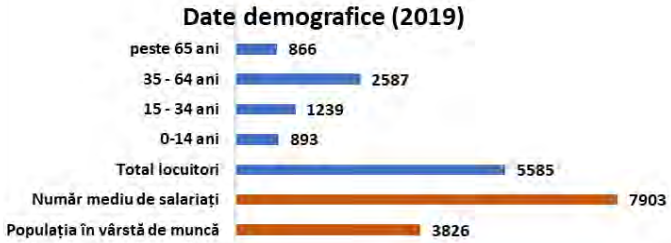

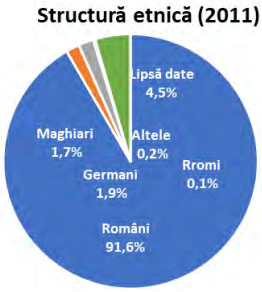

Atracții turistice:
- Biserica evanghelică şi incinta fortificată
- Biserica ortodoxă
- Moara cu ciocanele
- Muzeul de istorie prof. Ioan Soiu, în incinta Şcolii generale Cristian

Evenimente culturale:
- Sărbătoarea Maialului, mai
- Zilele comunei Cristian, octombrie

Date economice (2019):
- Numărul de întreprinderi active:348
- Cifra de afacere a întreprinderilor active (cumulativ, lei): 4.772.089.515
- Ponderea șomerilor înregistrați: 0,5%

Fondul funciar (2014):
- Terenuri neagricole:1315 ha
- Terenuri agricole: 1100 ha

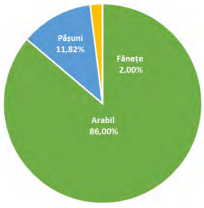

Fondul de locuințe:
- Locuințe existente: 2.022 (INS)
- Suprafața locuibilă (m^2): 153.974

Mediu
- Gradul de acoperire cu păduri și alte tipuri de vegetație forestieră: 36,7%

Comuna CRIZBAV

Pagina web: www.new.comunacrizbav.ro .E-mail: primarie@comunacrizbav.ro

Componența administrativă:

- **Crizbav,** Cutuș.

Suprafața totală: 5.318 ha

Conectivitate:

⇒ **Acces la rețeaua de drumuri**: DN 13 (E60), DN 1 (E68), DJ 112A

⇒ **Distanța până la CFR:** 6 km

Dotări edilitare

- rețeaua de alimentare cu apă potabilă: 19,5km;
- rețeaua de canalizare: 6,5 km
- rețeaua de gaz metan: 7,1 km

Infrastructura socială:

⇒ Grădinițe:1; școli:1; licee:1.

⇒ Cabinete medicină de familie:1; cabinete stomatologice:0; farmacii :1

⇒ Cămine culturale: 2; biblioteci:1

Viziunea de dezvoltare

Creșterea calității vieții în comuna Crizbav prin dezvoltarea infrastructurii și economiei locale.

Așezare geografică: Comuna Crizbav este situată la 24 km nord-vest de municipiul Braşov, pe o depresiune mai înaltă a podişului Bârsei, la poalele sudice ale munţilor Perşani. Comuna aparţine regiunii istorice Ţara Bârsei şi se află la 10 km de comuna Feldioara şi la 6 km de comuna Dumbrăviţa.

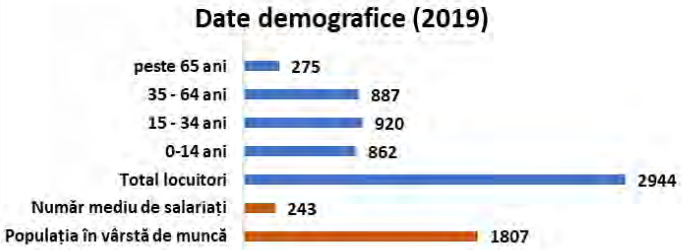

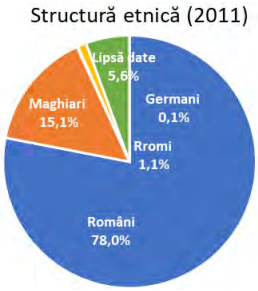

Atracții turistice:

- Situl arheologic de la Crizbav,
- Fortificaţie medievală,
- Aşezare hallstattiană,
- Fortificaţie dacică,
- Cetatea Heldenburg.

Evenimente culturale:

- Zilele cetății Crizbav

Date economice (2019):

- Numărul de întreprinderi active: 24
- Cifra de afacere a întreprinderilor active (cumulativ, lei): 126.708.660
- Ponderea șomerilor înregistrați: 5,4%

Fondul de locuințe:

- Locuințe existente:763 (INS)
- Suprafața locuibilă (m^2): 30.929

Mediu

- Gradul de acoperire cu păduri și alte tipuri de vegetație forestieră: 46,24%

Fondul funciar (2014):

- Terenuri neagricole: 2.648 ha
- Terenuri agricole: 2.670 ha

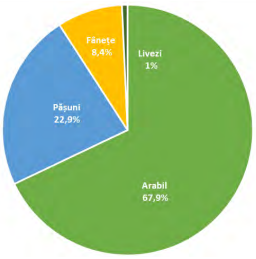

Comuna DRĂGUȘ

Pagina web: www.comunadragus.ro E-mail: primariadragus@yahoo.com

Componența administrativă:

- **Drăguș.**

Suprafața totală:4.210 ha

- Suprafața intravilan:427 ha
- Suprafața extravilan:3.783 ha

Conectivitate:

⇒Acces la rețeaua de drumuri: la 5 km distanță DN1: Brașov - Făgăraș – Ucea – Victoria – Drăguș; DN 73 A Brașov – Râșnov – Poiana Mărului – Șinca – Recea – Lisa – Sâmbăta de Sus – Drăguș. DJ 104 A.

⇒ **Acces CFR :** 4 km ,halta Olteț

Dotări edilitare:

- rețeaua de alimentare cu apă potabilă: 17,43 km;
- rețeaua de canalizare:24,25 km
- stații de epurare:1
- rețeaua de gaz metan:9,3 km;
- rețeaua de iluminat stradal: 15 km

Infrastructura socială:

- Grădinițe:1; școli:1
- Cabinete medicină de familie:1; farmacii:2 ;
- Cămine culturale:1; muzee:1; biblioteci:2.

Proiecte prioritare:

- Modernizare DC 76 Drăguș - Mânăstirea Brâncoveanu
- Modernizare DC76 Drăguș-Olteț
- Dezvoltarea serviciilor publice de apă, canal şi spaţii verzi în comuna Drăguş
- Înființare parc pentru copii, dotare și modernizare teren de sport
- Dezvoltarea serviciilor sociale
- Dezvoltarea serviciilor publice de situaţii de urgenţă din comuna Drăguş
- Modernizare casă tradiţională şi transformare în Muzeu sătesc „Dimitrie Gusti”

Așezare geografică: Localitatea Drăguș este situată în depresiunea Făgărașului, la poalele Muntilor Făgăraș, în partea de nord a acestora. Dragușul este amplasat la 89 de km de municipiul Brașov, la 25 de km vest de municipiul Făgăraș și la 8 km est de oașul Victoria, la 7 km de Mănăstirea Brâncoveanu și la 4 km de râul Olt. Între culmea Făgărașului și Olt în jurul Drăgușului se intâlnesc pe rând următoarele localități: la nord-est Sâmbăta de Jos, și Voila, Sâmbăta de Sus și Lisa, la sud-vest Viștea de Sus, la nord-vest Viștea de Jos ssi imediat peste Olt, Rucarul.

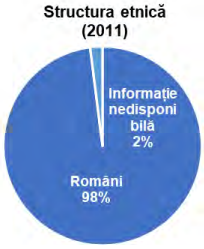

Atracții turistice:

- Muzeul Sătesc Dimitrie Gusti;
- Izvorul Părintelui Arsenie Boca;
- Casa Cojocarului Drăguș;
- Aventura Parc.

Evenimente culturale:

- Sufletul satului (ianuarie)
- Școala de vară (iulie-august)

- Sărbătoarea buzduganului și labirintul cu povești din lanul de porumb (29 iulie)
- Ziua recoltei și nunta tradițională (octombrie)
- Aprinderea bradului de Crăciun și alesul cetei de feciori (5 decembrie)

Obiceiuri specifice:

- Ceata de feciori-(5-6 ianuarie)
- Irozii (23 decembrie)

Date economice (2019):

- Numărul de întreprinderi active:28
- Cifra de afacere a întreprinderilor active (cumulativ, lei): 28.741.989
- Ponderea șomerilor înregistrați:1,4%

Fondul de locuințe:

- Locuințe existente:448 (INS)
- Suprafața locuibilă (m^2): 24.819

Fondul funciar (2014):

- Terenuri neagricole: 1.105 ha
- Terenuri agricole: 3.105 ha

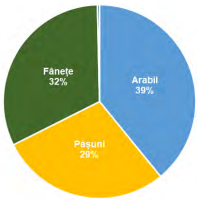

Mediu:

- Gradul de acoperire cu păduri și alte tipuri de vegetație forestieră: 22,3%

Comuna DUMBRĂVIȚA

Pagina web: www.primariadumbravita.ro .E-mail: primaria.dumbravita@yahoo.com

Componența administrativă:

- **Dumbrăviţa,**Vlădeni

Suprafața totală: 10.221 ha

Conectivitate:

⇒ **Acces la rețeaua de drumuri**: DN1, DJ 112 C

⇒ **Distanța până la CFR:** 1 km, stația Dumbrăviţa Bârsei.

Dotări edilitare

- rețeaua de alimentare cu apă potabilă: 17,9 km;
- rețeaua de canalizare:0 km
- rețeaua de gaz metan: 24,8 km

Infrastructura socială:

- Grădinițe:1; școli:1;
- Cabinete medicină de familie:3; cabinete stomatologice:1; farmacii :3.
- Cămine culturale: 2; muzee:1 biblioteci:: 2

Viziunea de dezvoltare

Creșterea calității vieții în comuna Dumbrăviţa prin dezvoltarea infrastructurii și economiei locale.

Proiecte prioritare:

- Construcție rețea de canalizare și epurare;
- Modernizare drumuri și străzi locale

Așezare geografică: Comuna Dumbrăviţa este situată în partea de Vest a Tării Bârsei, la intrarea în defileul Perșani, la Sud se învecinează cu Măgura Codlea, iar în partea de Nord cu şirul munţilor Perşani, din care se ridică Culmea Pleşiţa. Dumbrăviţa se află la o distanță de 25 km de Brașov

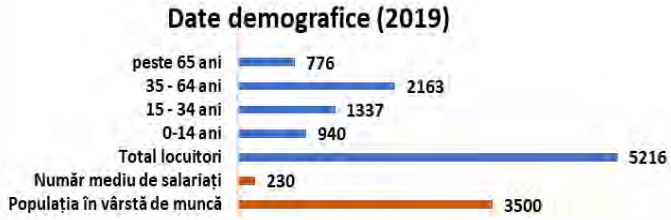

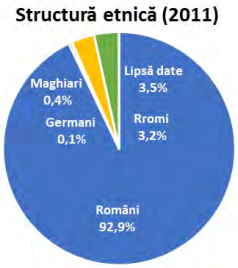

Atracții turistice:

- Rezervația avi-faunistică: Dumbrăviţa, sit Natura 2000

Evenimente culturale:

- Zilele Comunei Dumbrăviţa, august
- Festivalul Armindenii, de Rusalii
- Ridicatul Bradului, 25 decembrie.

Date economice (2019):

- Numărul de întreprinderi active:68
- Cifra de afacere a întreprinderilor active (cumulativ, lei): 33.429.421
- Ponderea șomerilor înregistrați: 2,8%

Fondul funciar (2014):

- Terenuri neagricole: 5130 ha
- Terenuri agricole: 5091 ha

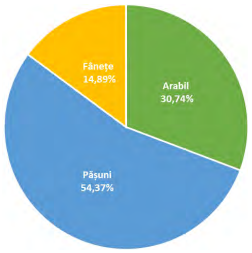

Fondul de locuințe:

- Locuințe existente: 1.727 (INS)
- Suprafața locuibilă (m^2): 88.436

Mediu

- Gradul de acoperire cu păduri și alte tipuri de vegetație forestieră:42%

Municipiul FĂGĂRAȘ

Pagina web:www.primaria-fagaras.ro E-mail: secretariat@primaria-fagaras.ro

Componența administrativă:
- Municipiul Făgăraș

Suprafața totală: 3.544 ha

Conectivitate:
⇒ Acces la rețeaua de drumuri: DN 1, DJ- 104B, DJ- 104C, DJ- 104D, DJ- 104J.
⇒ Acces la CFR: stația Făgăraș

Dotări edilitare:
- rețeaua de alimentare cu apă potabilă: 107 km;
- rețeaua de canalizare:101 km
- stații de epurare:1
- rețeaua de gaz metan:77,4 km
- rețeaua de iluminat public stradal: 70,2 km
- lungimea străzilor orășenești: 61 km

Fondul de locuințe:
- Locuințe existente: 15.332
- Suprafața locuibilă (m^2): 756.406

Viziunea de dezvoltare:
pornește de la cele trei atribute ale orașului situarea în centrul țării, poziționarea drept capitală a Țării Făgărașului și dezvoltarea ca oraș fortificație. Acestea reprezintă fundamentul de dezvoltare a Făgărașului, principalele resurse fiind bogăția zonei, valoarea capitalului uman, precum și calitatea și stilul de viață.

Obiective de dezvoltare:
- ♦ Atragerea și retenția capitalului uman
- ♦ Promovarea și stimularea întreprinzătorilor
- ♦ Dezvoltarea turismului
- ♦ Creșterea capacității instituționale la nivel de oraș și de Țara Făgărașului

Așezare geografică: Municipiul Făgăraş este al doilea oraş a judeţului Braşov ca mărime şi este situat în partea sud-vestică a acestuia în zona central nordică a depresiunii cu acelaşi nume, delimitată natural de Munţii Făgăraşului şi ai Perşanilor şi de râul Olt care curge pe sub marginea sud-estică şi sudică a Podişului Târnavelor.

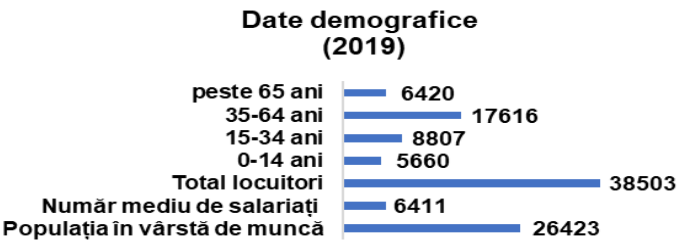

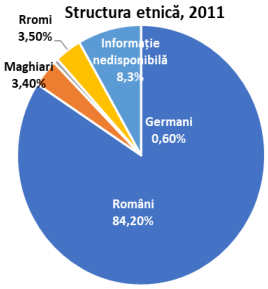

Atracții turistice:
- Cetatea Făgăraș
- Catedrala Sfântul Ioan Botezatorul
- Biserica Sfânta Treime
- Mănăstirea Franciscană
- Biserica Reformată

Infrastructura de agreement:
- Laguna Albastră – camping și strand
- Fântânița Craiesei camping și pescuit

Evenimente culturale majore:
- Zilele Făgărașului – 23 august
- Parada Cetelor de Feciori - 7 ianuarie
- Ziua Internațională a Copilului - 1 Iunie
- Concurs Caritabil de Biciclete "Bikethon Țara Făgărașului" - 6 iunie
- Trofeul Cetatea Făgăraș Raliu - iulie
- Zile și Nopți Albe Făgăraș - 1 Decembrie
- Ceapa de Aur Festival de Umor

Infrastructura socială:
- Grădinițe:4; școli: 2; licee:5; postliceal:1.
- Spitale:1; cabinete medicină de familie:25; cabinete medicale de specialitate:19; cabinete medicale școlare:8; cabinete stomatologice:37; farmacii:12, laboratoare medicale:9.
- Muzee:1; biblioteci:3.

Date economice (2019):
- Numărul de întreprinderi active:906
- Cifra de afacere a întreprinderilor active (cumulativ, lei): 1.007.665.669
- Ponderea șomerilor înregistrați:1,7%

Mediu:
- Suprafața spațiilor verzi:70,6 ha
- Gradul de acoperire cu păduri și alte tipuri de vegetație forestieră:3%



Comuna FELDIOARA

Pagina web: www. primaria-feldioara.ro E-mail: primariafeldioarabv@yahoo.com

Componența administrativă:

- **Feldioara,** Rotbav, Colonia Reconstrucția

Suprafața totală: 7500 ha

- Suprafața intravilan: 2730 ha
- Suprafața extravilan: 4770ha

Conectivitate:

⇒ **Acces la rețeaua de drumuri**: DN 13.

⇒ **Distanța până la CFR:** 1 km (stația Feldioara).

Dotări edilitare:

- rețeaua de alimentare cu apă potabilă: 52 km
- rețeaua de canalizare:15 km
- rețeaua de gaz metan:13,7 km

Infrastructura socială:

- Grădinițe:1; școli:1; licee:1;
- Cabinete medicină de familie: 2; cabinete stomatologice: 1; farmacii:3;
- Cămine culturale:3; biblioteci:2.

Viziunea de dezvoltare.

Modernizarea și îmbunătăţirea serviciilor publice, reabilitarea infrastructurii necesare pentru creșterea standardelor de viaţă și îmbunătăţirea mediului social și educațional, crearea unui mediu de afaceri stimulativ și competitiv, menit de a atrage investiţii private din ţară și străinătate.

Proiecte prioritare:

- Extindere reţea canalizare pluvială în cartier Brazilor, Feldioara
- Reabilitare drumuri comunale
- Extindere reţea de apă și canalizare str. Bârsei faza SF
- Reabilitarea reţelei de apă din comuna Feldioara
- Modernizare drum "Câmpul Lung" sat Rotbav, comuna Feldioara
- Modernizare loc de joacă în cartierul Brazilor, comuna Feldioara
- Construire complex imobil – sediu Primărie,
- Înfiinţare reţea de distribuţie gaze naturale Colonia Reconstrucţia

Așezare geografică: Comuna Feldioara face parte din regiunea istorică Țara Bârsei, aflându-se la cca. 500 m deasupra nivelului mării. Comuna este situată pe DN 13 şi E 60, la 20 km nord de municipiul Braşov.

Prima atestare documentară în anul 1240.

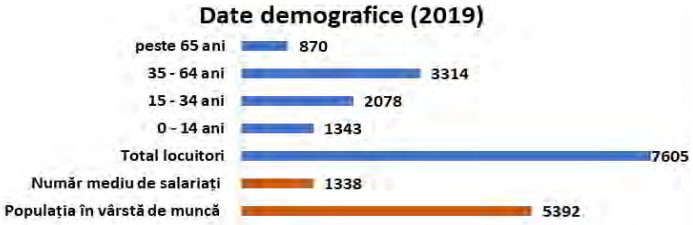

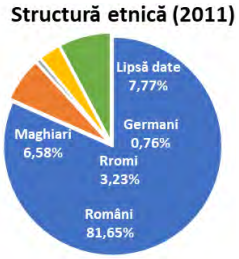

Atracții turistice:

- Cetatea Marienburg, Feldioara
- Bisericile ortodoxe și cele evanghelice din Feldioara și Rotbav
- Monumentul studenților sași
- Monumentul prizonierilor maghiari şi sovietici
- Delta din Carpaţi

Evenimente culturale:

- Festivalul "Cavalerii Teutoni se întorc în Cetatea Feldioara" Ediţia a IX-a & Zilele porţilor deschise în Cetatea Marienburg - septembrie
- Comemorare la Monumentul studenţilor sași - octombrie
- Balul pensionarilor- noiembrie
- Festivalul "Spiritul iernii" Ediţia a IX-a - decembrie
- Șezătoare la Feldioara - lunar
- Concert în Cetatea Feldioara/ Biserica Evanghelică, în cadrul Festivalului Musica Barcensis, Ediţia a XI-a, Fundaţia Forum Arte - august
- Centenarul Filmului Românesc în Cetatea Feldioara - august

Obiceiuri specifice:

- „Burdioazele" – Obicei de lăsatul secului-martie
- Festivalul Sărbătoarea Rusaliilor la Feldioara, Ediţia a IX-a - iunie
- „Pogorâta" – colindul cetei de feciori în Ajunul Crăciunului - decembrie

Date economice (2019):

- Numărul de întreprinderi active:109
- Cifra de afacere a întreprinderilor active (cumulativ, lei): 513.631.497
- Ponderea șomerilor înregistrați: 0,6%

Fondul funciar (2014):

- Terenuri neagricole: 2262 ha
- Terenuri agricole: 5338 ha

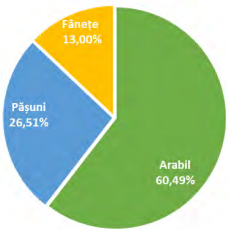

Fondul de locuințe:

- Locuințe existente: 2.262 (INS)
- Suprafața locuibilă (m^2):122..563

Mediu:

- Suprafața spațiilor verzi: 5,0 ha
- Gradul de acoperire cu păduri și alte tipuri de vegetație forestieră: 18,95%

Comuna FUNDATA

Pagina web: www.primariafundata.ro .E-mail: primariafundata@yahoo.com

Componența administrativă:

- **Fundata,** Şirnea, Fundățica.

Suprafața totală: 3.681 ha

Conectivitate:

⇒ **Acces la rețeaua de drumuri**: DN 73, DJ 730 A

⇒ **Distanța până la CFR:** 26 km

Dotări edilitare:

⇒ rețeaua de alimentare cu apă potabilă: 41 km;

⇒ rețeaua de canalizare: 0 km

⇒ rețeaua de gaz metan: 0km;

Viziunea de dezvoltare

Creșterea calității vieții în comuna Dumbrăvița prin dezvoltarea infrastructurii, turismului și economiei locale.

Așezare geografică: Comuna Fundata este situată la altitudinea de 1360 m, Fundata este cea mai înaltă localitate din țară. Aflată la mijlocul distanței între Bran și Rucăr, pe culoar, aceasta este străjuită de munții Bucegi și munții Piatra Craiului. Localitatea Fundata se află situată pe DN 74, la o distanţă de 40 km de municipiul Braşov.

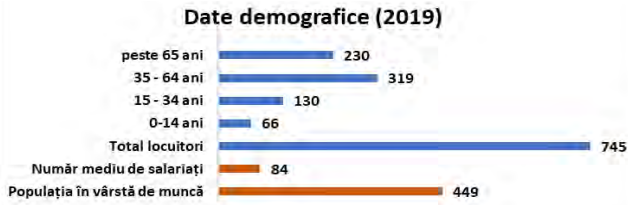

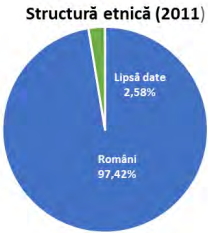

Atracții turistice:

- Muzeul satului Șirnea

Evenimente culturale:

- Nedeea Munţilor, 20 iulie,
- Iarna la Şirnea la sfârşitul lunii ianuarie,
- Măsura laptelui - în 29 iunie în comuna Şirnea,
- Focul lui Şumedru, la Fundata şi la Şirnea, în 24 - 25 octombrie,

Infrastructura socială:

- Grădinițe:1; școli:1;
- Cabinete medicină de familie:1; cabinete stomatologice:0; farmacii :1.
- Cămine culturale: 2; muzee:1 biblioteci:1.

Date economice (2019):

- Numărul de întreprinderi active: 37
- Cifra de afacere a întreprinderilor active (cumulativ, lei): 18.219.093
- Ponderea șomerilor înregistrați: 0,2%

Fondul funciar (2014):

- Terenuri neagricole: 2.140 ha
- Terenuri agricole: 1.541 ha

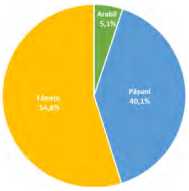

Fondul de locuințe:

- Locuințe existente: 826 (INS)
- Suprafața locuibilă (m^2): 74.659

Mediu:

♦ Gradul de acoperire cu păduri și alte tipuri de vegetație forestieră: 44%

Orașul GHIMBAV

Pagina web:www.primaria-ghimbav.ro E-mail: relatiipublice@primaria-ghimbav.ro

Componența administrativă:
- **Orașul Ghimbav**

Suprafața totală: 2.707 ha
- Suprafața intravilan: 990 ha
- Suprafața extravilan: 1.717 ha

Conectivitate:
⇒ Acces la rețeaua de drumuri: DN1 (Braşov –Sibiu); DN 73B (Braşov – Predeal) şi DJ 103C (Braşov – Stupini),
⇒ Acces la CFR: 0,5 km stația Ghimbav
⇒ Acces la transport aerian: Aeroportul Internațional Braşov -Ghimbav

Direcţiile strategice de dezvoltare:

I. Derularea investițiilor în infrastructura majoră de transport a oraşului Ghimbav.
II. Modernizarea și extinderea infrastructurii de baza și serviciilor publice, educaționale, culturale, sportive și medicale în orasul Ghimbav.
III. Dezvoltarea structurilor de sprijin pentru dezvoltarea mediului de afaceri, a investițiilor în cercetare-inovare, a infrastructurii culturale şi de agrement, precum și a turismului cultural şi de afaceri
IV. Dezvoltarea politicilor şi tehnicilor de economisire a resurselor energetice, folosirea energiilor alternative regenerabile, protejarea mediului.

Așezare geografică: Orașul Ghimbav este situat în zona centrală a depresiunii Bârsa străbătută de pârâul Ghimbășel și Bârsa, la o distanță de 9 km de municipiul Brașov.
Vecinătatea cu alte localități: Nord – Hălchiu, Est – Brașov, Sud – Cristian, Vest – Codlea.
Prima atestare documentară în anul 1342.

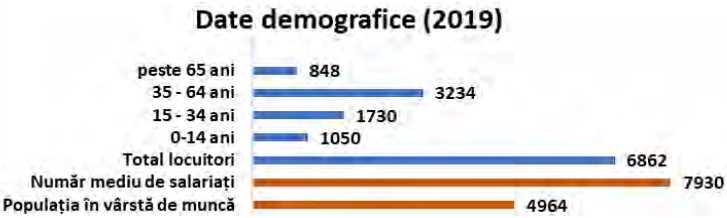

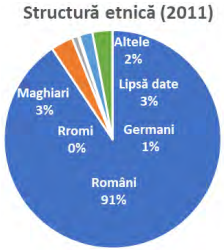

Atracții turistice:
- Cetatea Biserica Evanghelică
- Biserica Evanghelica Sfânta Treime

Evenimente culturale majore:
- Zilele oraşului Ghimbav - în primul weekend după Sfinţii Petru şi Pavel
- Festival dedicat sărbătorilor de iarnă – decembrie
- Festival medieval Ghimbav – septembrie

Infrastructura socială:
- Grădinițe:1; școală nivel de instruire primar/gimnazial:1;
- Cabinete medicină de familie:3; cabinete stomatologice:3; farmacii:2;
- Biblioteci:2

Dotări edilitare
- rețeaua de alimentare cu apă potabilă: 19,9 km;
- rețeaua de canalizare: 32,2 km
- rețeaua de gaz metan: 34,6 km
- rețeaua de iluminat public stradal: 48 km
- străzi orășenești: 48 km

Date economice (2019):
- Numărul de întreprinderi active: 340
- Cifra de afacere a întreprinderilor active (cumulativ, lei): 6.242.788.004
- Ponderea șomerilor înregistrați: 0,2%

Mediu:
- Suprafața spațiilor verzi: 11 ha
- Gradul de acoperire cu păduri și alte tipuri de vegetație forestieră:0%

Fondul de locuințe:
- Locuințe existente (INS): 3.003
- Suprafața locuibilă (m^2): 168.120

Comuna HĂLCHIU

Pagina web: www.primariahalchiu.ro E-mail:uat_comuna_halchiu@yahoo.com

Componența administrativă:

- **Hălchiu,** Satu Nou

Suprafața totală:5.825 ha

- Suprafața intravilan: 470 ha
- Suprafața extravilan: 4. 635 ha

Conectivitate:

⇒ **Acces la rețeaua de drumuri**: DN13(E60) , DJ 112A, DJ 112C, DC 39

⇒ **Distanța până la CFR:** 6 km pana la gara Bod

Dotări edilitare:

- rețeaua de alimentare cu apă potabilă: 25,5 km;
- rețeaua de canalizare:25,65 km
- rețeaua de gaz metan:24 km;

Infrastructura socială:

- Grădinițe:1; școli:1; licee:1.
- Cabinete medicină de familie:3; cabinete stomatologice:3; farmacii :3.
- Cămine culturale: 2; biblioteci:2.

Viziunea de dezvoltare.
Creșterea calității vieții în comuna Hălchiu prin dezvoltarea conectivității, infrastructurii edilitare, infrastructurii sociale de educației sport și agrement.

Proiecte prioritare:

- Reparații capitale a străzilor din localitatea Hălchiu
- Modernizare drumuri comunale DC 31 Hălchiu - Feldioara și DC 39 Satu Nou - Crizbav
- Construcție acces peste pârâul Hamaradia, Satu Nou
- Construcție acces peste canalul de desecare Sprenghi (construcție pod), Hălchiu
- Amenajare trotuare și rigole comuna Hălchiu
- Extindere rețea de apa și canalizare în zonele cu PUZ aprobat
- Reabilitare bază sportivă
- Amenajare locuri de petrecere a timpului liber pentru copii
- Centre de zi pentru activități extrașcolare în comuna Hălchiu

Așezare geografică: Comuna Hălchiu este amplasată în partea de nord a Ţării Bârsei, la 15 km de municipiul Braşov. Teritoriul ei administrativ se învecinează: la nord cu comunele Feldioara şi Crizbav, la est cu comuna Bod şi municipiul Braşov, la sud cu oraşul Ghimbav, iar la vest cu teritoriul comunei Dumbrăviţa şi municipiul Codlea.
Prima atestare documentară în anul 1611.

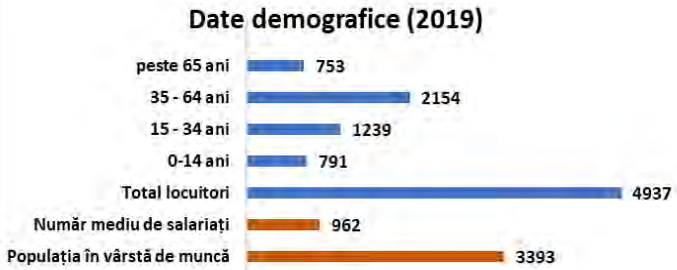

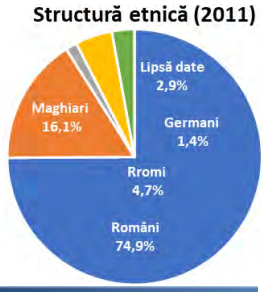

Atracții turistice:

- Biserica Evanghelică Augustană
- Biserica Ortodoxă Sf.Arhangheli Mihail si Gavril din Hălchiu
- Biserica Evanghelică Luterană
- Biserica Ortodoxă Sf. Dumitru din Satu Nou

Evenimente culturale:

- Zilele comunei Hălchiu – Septembrie

Date economice (2019):

- Numărul de întreprinderi active:196
- Cifra de afacere a întreprinderilor active (cumulativ, lei): 795.557.434
- Ponderea șomerilor înregistrați: 0,6%

Fondul funciar (2014):

- Terenuri neagricole: 1190 ha
- Terenuri agricole: 4635 ha

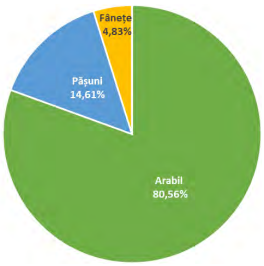

Fondul de locuințe:

- Locuințe existente: 1.658
- Suprafața locuibilă (m^2): 99.878

Mediu

- Suprafața spațiilor verzi din localitate: 6,15 ha
- Gradul de acoperire cu păduri și alte tipuri de vegetație forestieră:10,33%

Comuna HĂRMAN

Pagina web:www.primariaharman.ro E-mail: registratura@primariaharman.ro

Componența administrativă:

- **Hărman,** Podu Olt

Suprafața totală: 5.242 ha

Conectivitate:

⇒ Acces la rețeaua de drumuri: DN 11; DJ 112, DJ 112A

⇒ Acces la CFR: 2 km, stația Hărman

Dotări edilitare:

- rețeaua de alimentare cu apă potabilă: 52,3 km
- rețeaua de canalizare: 32,3 km
- stații de epurare: 1
- rețeaua de gaz metan: 45,3 km

Viziunea de dezvoltare:

Creșterea calității vieții în comuna Hărman prin dezvoltarea infrastructurii și economiei locale.

Proiecte prioritare:

- Modernizare străzilor din comună: Cartiere Tineretului, Florilor, Liziera, Aleea 14, T. Vladimirescu, amenajare rigole, trotuare si acces la proprietati
- Extinderea rețelelor de curent electric Comuna Hărman
- Trecerea rețelelor electrice din LEA (linii electrice aeriene) in LES (linii electrice subterane)
- Modernizarea si extinderea rațelor de iluminat public Comuna Hărman
- Construirea rețelei de canalizare Sat Podu Olt
- Construirea Grădiniței și creșei
- Modernizare și extindere sediul Primăriei
- Dotarea cu un utilaj în vederea salubrizării domeniului public
- Dotarea Serviciului de Situații de Urgenta

Așezare geografică: Comuna Hărman este situată în partea de Nord-Est a municipiului Brașov, la o distanță de 12 km de acesta. Vecinătate cu localitățile: Vest - Sânpetru, Est - Prejmer, Sud - Târlungeni și Săcele, Nord - cu județul Covasna Așezată în zona de curbură a Carpaților şi străbătută de râul Olt, comuna Hărman se bucură de un peisaj deosebit.

Date demografice, 2019

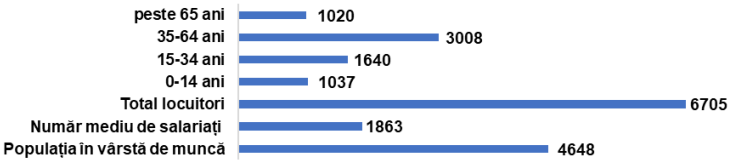

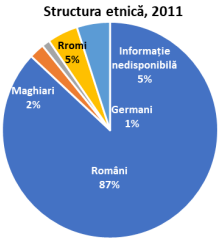

Atracții turistice:

- Biserica Fortificată Evanghelică Hărman (a.1240);
- Muzeul Vatra Hărmanului;
- Monumentul Eroilor Români din Primul și Al Doilea Război Mondial.
- Dealul Lempeș Sit Natura 2000;
- Rezervația Mlaștinile eutrofe Prejmer-Hărman;

Evenimente culturale:

- Zilele Hărmanului (15 august).
- Balul Penașilor (1-8 ianuarie)

Infrastructura socială:

- Grădinițe: 3; școli: 2
- Cabinete medicină de familie: 3
- Cămine culturale:1; muzee:1 biblioteci:1.

Fondul de locuințe:

- Locuințe existente: 2.557 (INS)
- Suprafața locuibilă (m^2): 186.326

Date economice (2019):

- Numărul de întreprinderi active: 360
- Cifra de afacere a întreprinderilor active (cumulativ, lei): 518.021.854
- Ponderea șomerilor înregistrați: 0,4%

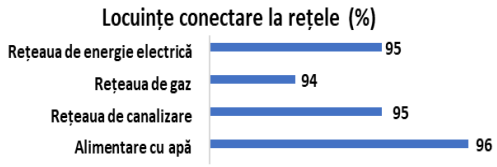

Fondul funciar (2014):

- Terenuri agricole: 4185 ha
- Terenuri neagricole: 1057 ha

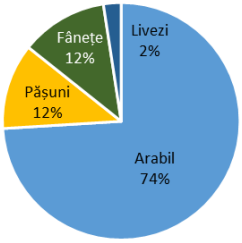

Mediu:

♦Gradul de acoperire cu păduri și alte tipuri de vegetație forestieră: 4,79%

Comuna HÂRSENI

Pagina web: www.primariaharseni.ro/comuna-harseni E-mail: comunaharseni@yahoo.com

Componența administrativă:

- **Hârseni,** Copăcel, Sebeţ, Mărgineni, Măliniş

Suprafața totală:15.142 ha

♦ Suprafața intravilan:518 ha

♦ Suprafața extravilan:14.624

Conectivitate:

⇒ Acces la rețeaua de drumuri:

- DJ 104 B Făgăraş-Hârseni-Sebeş; DJ 104 A Victoria-Sebeş-Perşani
- DC 67; DC 72; DC Sebeş - Colonia şantier

⇒ Acces la CFR: 15 km până la staţia Făgăraş

Dotări edilitare:

- rețeaua de alimentare cu apă potabilă: 0 km;
- rețeaua de canalizare:0 km
- stații de epurare:0 km
- rețea gaz metan: 23,9 km;

Viziunea de dezvoltare:

Creșterea calității vieții în comuna Hârseni prin dezvoltarea infrastructurii și economiei locale.

Proiecte implementate:

- Construire Cămin Cultural Sebeș, comuna Hârseni
- Canalizare pe raza comunei Hârseni
- Alimentare cu apă comuna Hârseni
- Modernizare drum comunal DC69, km 0+000-2+500,
- Modernizare drum comunal DC 69A Valea Sebeș
- Modernizare drumuri comunale în comuna Hârseni
- Realizare rigole și podețe în sat Copăcel, comuna Hârseni
- Sistem de iluminat public stradal cu LED, în comuna Hârseni

Așezare geografică: Comuna Hârseni face parte din depresiunea Făgărașului cunoscută şi sub denumirea de Ţara Oltului, delimitată la nord de râul Olt şi podişul Transilvaniei, iar la sud de munţii Făgărașului. Comuna Hârseni se situează la circa 15 km sud- est de munţii Făgărașului. Teritoriul comunei se învecinează la est cu comuna Şinca şi oraşul Zărneşti, la sud cu judeţul Argeş, la vest cu comuna Recea, iar la nord cu comuna Mândra. Comuna Hârseni se situează la circa 15 km sud -est de municipiul Făgăraş.

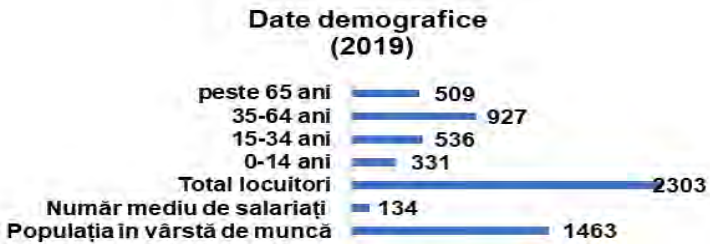

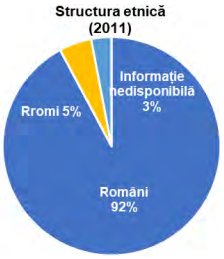

Atracții turistice:

- Valea Sebeşului
- Biserica "Sf. Nicolae" din Mărgineni (a.1791)
- Biserica „Buna Vestire" din Copăcel(a.1726)

Evenimente culturale:

- Fiii satelor: satul Sebeş Mărgineni-15 august

Obiceiuri specifice:

- La Copăcel de sărbători (de Crăciun)

Trasee turistice (drumeție):

- Sat Mărgineni-Şaua Nămăi-Văcarea Mare - Vf. Comisu
- Sat Sebeş-Valea Sebeşului-Groapele-Vf. Comisu
- Sat Hârseni-Satul Copăcel-Vf Pietriceaua-Şaua Ţiganului-Vf Berevoiescu

Refugii turistice montane:

- Refugiul Comisu; Scoarţa; Berevoiescu

Date economice (2019):

- Numărul de întreprinderi active: 40
- Cifra de afacere a întreprinderilor active (cumulativ, lei): 14.615.824
- Ponderea șomerilor înregistrați:2,7%

Fondul funciar (2014):

- Terenuri neagricole: 8.329 ha
- Terenuri agricole: 6.813 ha

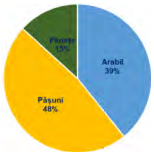

Fondul de locuințe:

- Locuințe existente:994(INS)
- Suprafața locuibilă (m^2): 52663

Infrastructura socială:

- Grădinițe:1; școli:1;
- Cabinete medicină de familie:2; farmacii:2;
- Cămine culturale:5; biblioteci: 2.

Mediu:

- Gradul de acoperire cu păduri și alte tipuri de vegetație forestieră: 51%

Comuna HOGHIZ

Pagina web: www.comunahoghiz.ro E-mail: contact@comunahoghiz.ro

Componența administrativă:

- **Hoghiz**, Bogata, Dopca, Fântana, Cuciulata, Lupşa.

Suprafața totală: 17.839 ha

Conectivitate:

⇒ **Acces la rețeaua de drumuri**: DN 13, DJ 104

⇒ **Distanța până la CFR:** 3,5 km gara Rupea

⇒ **Piste de bicicletă**: km

Dotări edilitare:

- rețeaua de alimentare cu apă potabilă: 24,6 km;
- rețeaua de canalizare: 7,7 km
- rețeaua de gaz metan: 25,2 km

Infrastructura socială:

- Grădinițe:1; școli:2;
- Cabinete medicină de familie:3; cabinete stomatologice:0; farmacii :2.
- Cămine culturale:6; biblioteci:3

Viziunea de dezvoltare

Creșterea calității vieții în comuna Hoghiz prin dezvoltarea infrastructurii și economiei locale.

Proiecte prioritare:

- Asfaltare drumuri comuna Hoghiz
- Modernizare drum de legatura Cuciulata - Lupsa DC 20
- Modernizare drum comunal Cuciulata – Băieși comuna Hoghiz

Așezare geografică: Teritoriul comunei Hoghiz este situat în zona central nordică a judeţului Braşov. Din punct de vedere geografic şi geomorfologic, teritoriul administrativ al comunei Hoghiz se situează în extremitatea nord – estică a Bazinului Transilvaniei în zona de întrepătrundere a acestuia cu masivul muntos al Perșanilor. Întregul său teritoriu se găsește pe partea stângă a râului Olt, iar aspectul său geomorfologic este strâns legat de evoluția acestui curs de apă. Teritoriul comunei Hoghiz constituie din punct de vedere geomorfologic zona de întrepătrundere a două mari forme de relief, zona montană şi zona depresionară, aceasta intrând pe partea dreaptă a Oltului în contact cu podişul Hârtibaciului. Distanța de municipiul Brașov este de 57 km și distanța de orașul Rupea este de 11 km.

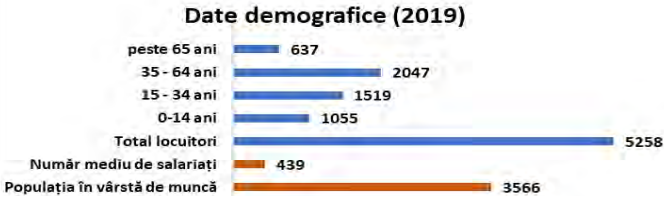

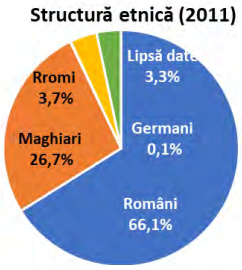

Atracții turistice:

- Pădurea Valea Bogăţii
- Rezervaţia naturală „Cotul Turzunului”
- Microcanionul în bazalt de la Hoghiz
- Cheile Văii Mari de la Dopca
- Castelul Kalnoky
- Castelul Guttman şi Valenta
- Castelul Haller
- Biserica din lemn din localitatea Cuciulata
- Biserica reformată din localitatea Hoghiz
- Biserica unitariană din localitatea Hoghiz
- Casa memorială „Aron Pumnul”, situată în localitatea Cuciulata

Obiceiuri și tradiții:

- „Turca”, „Irozii”, „Ceata”, „Plugarul”, „Balul Strugurilor”.

Date economice (2019):

- Numărul de întreprinderi active: 58
- Cifra de afacere a întreprinderilor active (cumulativ, lei): 36.730.402
- Ponderea șomerilor înregistrați: 8%

Fondul funciar (2014):

- Terenuri neagricole: 9140 ha
- Terenuri agricole: 8699 ha

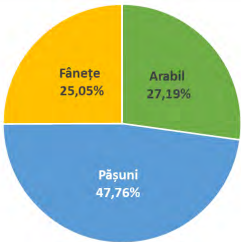

Fondul de locuințe:

- Locuințe existente: 2.039 (INS)
- Suprafața locuibilă (m^2): 80.555

Mediu:

- Gradul de acoperire cu păduri și alte tipuri de vegetație forestieră: 46,8%

Comuna HOLBAV

Pagina web: wwwprimariaholbav.ro .E-mail:primaria_holbav@yahoo.com

Componența administrativă:

- Holbav

Suprafața totală: 2.608 ha

Conectivitate:

⇒ **Acces la rețeaua de drumuri**: DJ 106B cu traseul comuna Vulcan (DJ 112A) – comuna Holbav – Paltin – Şinca Nouă (DJ 106A)

⇒ **Distanța până la CFR:** 15 km

Dotări edilitare:

- rețeaua de alimentare cu apă potabilă: 8,5 km;
- rețeaua de canalizare: 0 km
- rețeaua de gaz metan: 0 km;

Infrastructura socială:

- Grădinițe:1; școli:1;
- Cabinete medicină de familie:1; cabinete stomatologice:0; farmacii :2.
- Cămine culturale:1; biblioteci:1

Viziunea de dezvoltare

Creșterea calității vieții în comuna Holbav prin dezvoltarea infrastructurii și economiei locale



Așezare geografică: Comuna Holbav este situată pe dealurile de la marginea sudică a Munților Perșani. Comuna este străbătută de DJ 106B, se află la o distanţă de 20 km faţă de Municipiul Braşov şi 14 km faţă de Municipiul Codlea.

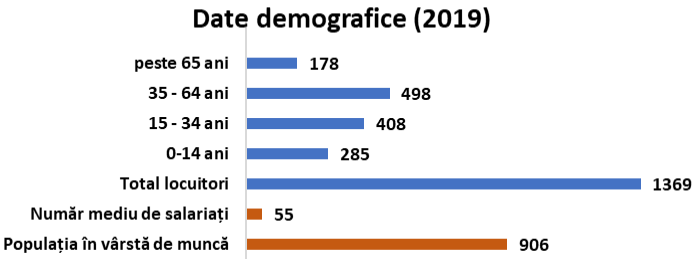

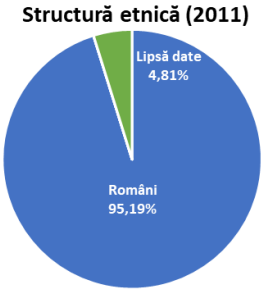

Atracții turistice:

- Măgura Codlei - Cetatea Dacică
- Poiana cu Leurdă
- Poiana cu Ghiocei
- Stațiunea paleontologică de argilă sub egida Academiei Române.

Evenimente culturale:

- Zilele comunei Holbav –15 August

Date economice (2019):

- Numărul de întreprinderi active:10
- Cifra de afacere a întreprinderilor active (cumulativ, lei): 3.219.061
- Ponderea șomerilor înregistrați: 0,1%

Fondul funciar (2014):

- Terenuri neagricole: 1.088 ha
- Terenuri agricole: 1.520 ha

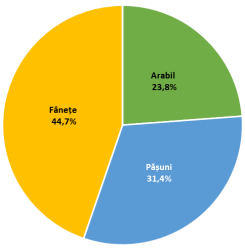

Fondul de locuințe:

- Locuințe existente: 448 (INS)
- Suprafața locuibilă (m^2): 16.014

Mediu:

♦ Gradul de acoperire cu păduri și alte tipuri de vegetație forestieră: 41,14%

Comuna HOMOROD

Pagina web: www.homorod.ro E-mail: primariahomorod@yahoo.com

Componența administrativă:

- **Homorod,** Mercheașa, Jimbor

Suprafața totală: 11.510 ha

Conectivitate:

⇒ **Acces la rețeaua de drumuri**: DN 13 la 2 km; DJ 131A, DJ 132

⇒ **Distanța până la CFR:** 2 km gara Rupea

Dotări edilitare

- rețeaua de alimentare cu apă potabilă: 13,4 km;
- rețeaua de canalizare: 7,6 km
- rețeaua de gaz metan: 24,2 km;

Infrastructura socială:

- Grădinițe:3; școli:1;
- Cabinete medicină de familie:1; cabinete stomatologice:0; farmacii :1.
- Cămine culturale:3; Biblioteci: 2

Viziunea de dezvoltare

Îmbunătățirea calității vieții comunitare prin dezvoltarea serviciilor publice, educaționale, de sănătate și de asistență socio-sanitară, eficiente și adaptate nevoilor, în vederea promovării creșterii ocupării forței de muncă și a incluziunii sociale.

Așezare geografică: Teritoriul administrativ al comunei Homorod este situat în partea centrală a ţării, în sud-estul podișului Transilvaniei, în depresiunea Homoroadelor, la distanța de 64 km de municipiul Brașov și la 5 km de orașul Rupea.

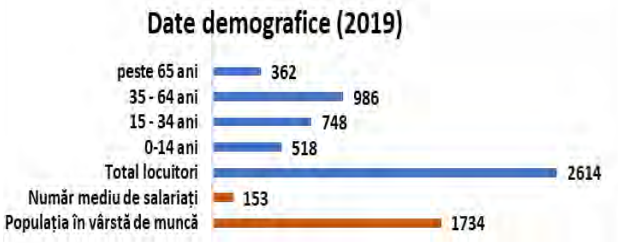

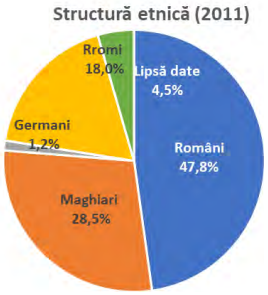

Atracții turistice:

- Biserica Evanghelică fortificată, fiind situată în centrul comunei Homorod
- Biserica Evanghelică şi Biserica Ortodoxă în satul Mercheasa
- Cetatea Jimbor, Biserica Evanghelică, Biserica Ortodoxă şi Biserica Catolică în satul Jimbor
- Stejarii seculari Mercheaşa
- Băile Homorod
- Vulcanii noroioşi Homorod

Tradiții și obiceiuri:

- "Balul coșului" Jimbor- în prima sâmbătă din luna februarie.
- "Balul vânătorilor" organizat de Ocolul Silvic din Homorod - februarie-martie

Date economice (2019):

- Numărul de întreprinderi active: 19
- Cifra de afacere a întreprinderilor active (cumulativ, lei): 16.252.399
- Ponderea șomerilor înregistrați: 1,6%

Fondul funciar (2014):

- Terenuri neagricole: 4102 ha
- Terenuri agricole: 7406 ha

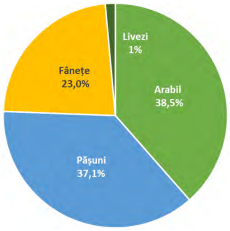

Fondul de locuințe:

- Locuințe existente: 972 (INS)
- Suprafața locuibilă (m^2): 47.095

Mediu:

- Gradul de acoperire cu păduri și alte tipuri de vegetație forestieră: 29,6%

Comuna JIBERT

Pagina web: www.primariajibert.ro E-mail: primaria_comunajibert@yahoo.com

Componența administrativă:

- **Jibert,** Dacia, Lovnic, Grînari, Văleni

Suprafața totală: 16.612 ha

Conectivitate:

⇒ **Acces la rețeaua de drumuri**: DN 13 la 15 km; DJ 105A; DC 27, DC 24, DC 28, DC 12

⇒ **Distanța până la CFR:** 19 km, gara Rupea

Dotări edilitare:

- rețeaua de alimentare cu apă potabilă: 35 km;
- rețeaua de canalizare:35 km
- rețeaua de gaz metan: 0 km.

Infrastructura socială:

- Grădinițe:1; școli:1;
- Cabinete medicină de familie:1; cabinete stomatologice:0; farmacii :1.
- Cămine culturale:6; biblioteci:1

Obiectivul general:

Dezvoltare durabilă și echilibrată a comunei Jibert prin aprobarea integrată a aspectelor economice, sociale, culturale și de mediu care vor contribui la punerea în valoare, cu eficiență a potențialului material și uman de care dispune în vederea dezvoltării locale și creșterii confortului și siguranței cetățenilor.

Proiecte prioritare:

- Înființare rețea distribuție gaze naturale în comuna Jibert
- Construire rețea canalizare, stații epurare si racorduri la rețeaua de apa în localitățile Lovnic, Jibert, Dacia din comuna Jibert
- Modernizare străzi în localitățile Jibert, Dacia, Lovnic, Grânari si Văleni
- Centru multifuncțional în localitatea Jibert
- Înființare depozit de lemne în comuna Jibert
- Modernizare drum comunal DC 24 Jibert – Cobor

Așezare geografică: Comuna Jibert este situată în partea de nord-vest a județului Brașov, amplasată între Podișul Hârtibaciului și Podișul Homorodului, de-a lungul Văii Cozd. la distanța de 78 km de municipiul Braşov și la 14 km de orașul Rupea.

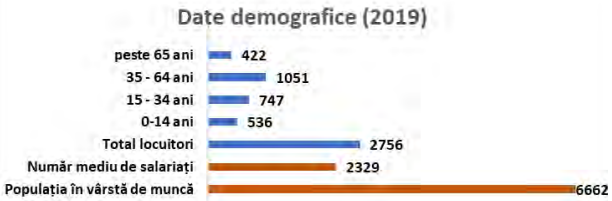

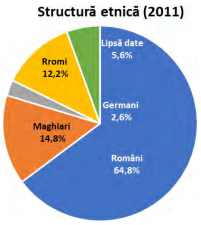

Atracții turistice:

- Biserica fortificată din Dacia
- Biserica evanghelică din Lovnic
- Biserica reformată din Grânari
- Biserica de lemn din Grânari

Obiceiuri și tradiții:

- „Fosnicul“, sau „Balul însuraţilor“
- „Colindatul cu icoana“ al copiilor
- Ceata de feciori
- Kronenfest-sărbătoarea florilor şi a vegetaţiei abundente, o ceremonie de vară a comunităţilor săseşti din zona Rupea

Date economice (2019):

- Numărul de întreprinderi active: 11
- Cifra de afacere a întreprinderilor active (cumulativ, lei): 7.062.587
- Ponderea șomerilor înregistrați: 7,6%

Fondul funciar (2014):

- Terenuri neagricole: 12.398 ha
- Terenuri agricole: 4.214 ha

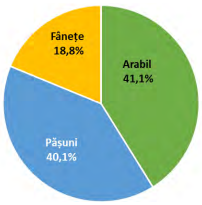

Fondul de locuințe:

- Locuințe existente: 1.061 (INS)
- Suprafața locuibilă (m^2): 57.080

Mediu:

- Gradul de acoperire cu păduri și alte tipuri de vegetație forestieră: 19,5%

Comuna LISA

Pagina web:www.primaria-lisa.ro E-mail: secretariat@primaria-lisa.ro

Componența administrativă:

- **Lisa,** Breaza, Pojorta.

Suprafața totală: 8.905 ha

Conectivitate:

⇒ Acces la rețeaua de drumuri:

- DN 1 se face din satele comunei Lisa prin DJ 103 F (Breaza - Pojorta - Voila și pe DJ 104 A Lisa - Sâmbăta de Sus - Sâmbăta de Jos).
- DJ 104A, DJ 103F, DJ 102C, DJ 102D
- DC 75, DC 76

⇒ Acces la CFR: 14 km, Stația Voila.

Dotări edilitare:

- rețeaua de alimentare cu apă potabilă: 19,8 km;
- rețeaua de canalizare:0 km
- stații de epurare:0
- rețeaua de gaz metan: 0 km;

Infrastructura socială:

- Grădinițe:1; școli:1
- Cabinete medicină de familie:1; farmacii:1.
- Cămine culturale:3; muzee:1; biblioteci:1.

Viziunea de dezvoltare:

Creșterea calității vieții în comuna Lisa prin dezvoltarea infrastructurii și economiei locale.

Proiecte prioritare:

- Reabilitarea DC 75B Mănăstirea Breaza, comuna Lisa
- Înființarea distribuției de gaze naturale, comuna Lisa
- Realizarea pod Breaza peste râul Breaza pe DC 75B (Breaza - Mănăstirea Breaza)

Așezare geografică: Comuna Lisa este situată în partea sud-vestică a Judeţului Braşov, în depresiunea Făgăraşului, sub poalele Munţilor Făgăraş. Distanța de la comuna Lisa până la centrul județului, respectiv municipiul Brașov este de aproximativ 100 km, față de municipiul Făgăraș se află la o distanță de 20 km și 15 km față de orașul Victoria. Comuna Lisa se învecinează la est cu comuna Recea, la nord cu comuna Voila, nord-vest comuna Sâmbăta de Sus, iar la sud cu județul Argeș.

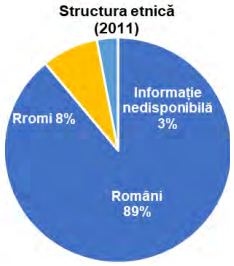

Atracții turistice:

- La Vâltori
- Ruinele cetăţii Negru Vodă
- Cabana Urlea
- Lacul Urlea
- Satele de Vacanță Lisa și Breaza
- Zona turistică Lisa - Breaza

Trasee turistice (drumeție) omologate: Traseu montan "Lisa- Seaca- Șaua Trosnită- Muchia Sâmbetei - Cheile Bândei "

Obiceiuri specifice:

- Ziua eroilor - Ispas
- Cetele de feciori cu ocazia Sărbătorilor de iarnă
- Obicei local "datul în strai de Anul nou"
- Irozi, colindele copiilor cu ocazia Crăciunului.

Date economice (2019):

- Numărul de întreprinderi active:30
- Cifra de afacere a întreprinderilor active (cumulativ, lei): 9.604.020.
- Ponderea șomerilor înregistrați:13,8%

Fondul funciar (2014):

- Terenuri neagricole: 3.581 ha
- Terenuri agricole: 5.313 ha

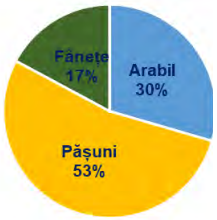

Fondul de locuințe:

- Locuințe existente:831 (INS)
- Suprafața locuibilă (m^2): 42.199

Mediu:

- Gradul de acoperire cu păduri și alte tipuri de vegetație forestieră: 34,2%

Comuna MĂIERUȘ

Pagina web: www.comunamaierus.ro E-mail: primariamaierus@yahoo.com

Componența administrativă:

- **Măieruș,** Arini

Suprafața totală: 6.431 ha

- Suprafața intravilan: 127 ha
- Suprafața extravilan: 6.304 ha

Conectivitate:

⇒ **Acces la rețeaua de drumuri**: DN 13; DJ 103E, DJ 131, DJ 103G

⇒ **Distanța până la CFR: 0** km (stația Măieruș).

Dotări edilitare

- rețeaua de alimentare cu apă potabilă: 19,8 km;
- rețeaua de canalizare:20,7 km
- rețeaua de gaz metan: 0 km

Infrastructura socială:

- Grădinițe:1; școli:1;
- Cabinete medicină de familie:1; cabinete stomatologice:1; farmacii:1.
- Cămine culturale:2; biblioteci:2.

Direcții strategice de dezvoltare:

- Localitate aliniată la standardul de viaţă european
- Măieruş, localitate de interes pentru investitori
- Măieruş, zonă de relaxare şi petrecere a timpului liber
- Elemente de patrimoniu cultural restaurate şi promovate
- Investiţia în resursa umană
- Revigorarea tradiţiilor măieruşene
- Extinderea zonei intravilane
- Reactualizarea PUG-ului comunei

Proiect prioritar:

- Înființare rețea de distribuție gaze naturale în comuna Măieruș.

Așezare geografică: Comuna Măieruş face parte din zona istorică numită Ţara Bârsei, delimitată de localităţile Apaţa la nord, Belin şi Hăghig la est şi sud-est, Feldioara la sud şi Comăna şi Hoghiz la vest. Satul Măieruş, reşedinţă de comună, este situat la 31 km de Municipiul Braşov, la 37 km de oraşul Rupea, 10 km de satul Feldioara şi 6 km de satul Apaţa.

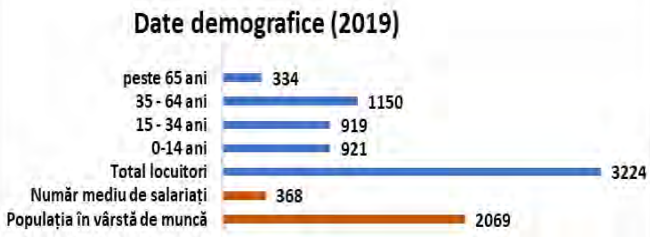

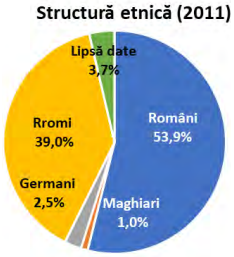

Atracții turistice:

- Ansamblul fortificat al Bisericii Evanghelice
- Rezervaţia Pădurea Bogăţii-Sit Natura 2000

Evenimente culturale:

- Sărbătoarea armizenilor de Florii
- Sărbătorile de iarnă - Ceata Feciorilor
- Zilele comunei Măieruş - 15 august.

Date economice (2019):

- Numărul de întreprinderi active: 27
- Cifra de afacere a întreprinderilor active (cumulativ, lei): 53.926.093
- Ponderea șomerilor înregistrați:3,2%

Fondul funciar (2014):

- Terenuri neagricole: 3.553 ha
- Terenuri agricole: 2.878 ha

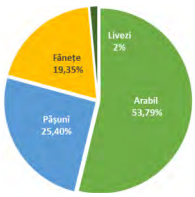

Fondul de locuințe:

- Locuințe existente:1.044 (INS)
- Suprafața locuibilă (m^2): 43.797

Mediu

- Gradul de acoperire cu păduri și alte tipuri de vegetație forestieră:50,8%

Comuna MÂNDRA

Pagina web:www.comunamandra.ro E-mail: primaria_mandra_bv@yahoo.com

Componența administrativă:

- **Mândra,** Toderița, Râușor, Ileni, Şona.

Suprafața totală: 8.800 ha

- Suprafața intravilan: 7.623 ha
- Suprafața extravilan:1.177 ha

Conectivitate:

⇒ Acces la rețeaua de drumuri: DN 1; DJ 104G

⇒ Acces CFR: 6 km, Stația Făgăraș

Dotări edilitare:

- rețeaua de alimentare cu apă potabilă:0 km;
- rețeaua de canalizare:0 km
- stații de epurare:0
- rețeaua de gaz metan:30,3 km
- Rețeaua de iluminat stradal:30,5 km

Viziunea de dezvoltare:

Creșterea calității vieții în comuna Mândra prin dezvoltarea infrastructurii și economiei locale.

Proiecte prioritare:

- Alimentare cu apă sat Șona, comuna Mândra
- Reparații străzi comuna Mândra

Facilități oferite investitorilor:

- Reduceri fiscale
- Terenuri agricole
- Forţă de muncă

Așezare geografică: Comuna Mândra este aşezată în partea central-vestică a Judeţului Braşov, la 6 km de Municipiul Făgăraş, 60 km de Municipiul Braşov.

Prima atestare documentară din anul 1400, printr-un act de danie din timpul domniei lui Mircea cel Bătrân.

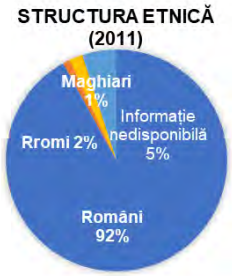

Atracții turistice:

- Rezervaţia naturală zona umedă "Turbăria Mândra"
- Muzeul de pânze şi poveşti Toderița
- Biserica Adormirea Maicii Domnului, Şona
- Movilele de la Şona

Evenimente culturale:

- Zilele comunei Mândra – 20 iulie

Date economice (2019):

- Numărul de întreprinderi active:50
- Cifra de afacere a întreprinderilor active (cumulativ, lei): 111.643.170.
- Ponderea șomerilor înregistrați:1,4%

Infrastructura socială:

- Grădinițe:3; școli:1
- Cabinete medicină de familie:2 ;
- Cămine culturale:5; biblioteci:1.

Fondul de locuințe:

- Locuințe existente:1.407
- Suprafața locuibilă (m^2): 74.069

Mediu:

- Gradul de acoperire cu păduri și alte tipuri de vegetație forestieră: 10,6%

Fondul funciar (2014):

- Terenuri neagricole: 1.961 ha
- Terenuri agricole: 7.622 ha

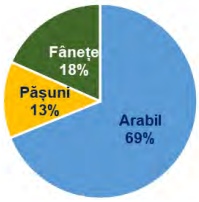

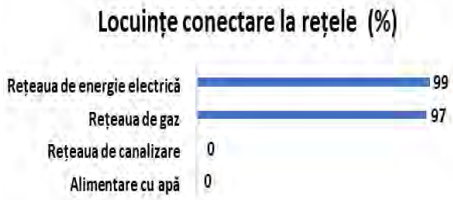

Comuna MOIECIU

Pagina web: www.primariamoieciu.ro .E-mail: administratie@primariamoieciu.ro

Componența administrativă:

- **Moieciu de Jos,** Moieciu de Sus, Cheia, Măgura, Peștera, Drumul Carului.

Suprafața totală: 9.491 ha
- Suprafața intravilan:1.546 ha
- Suprafața extravilan: 7.945 ha

Conectivitate:

⇒ **Acces la rețeaua de drumuri**: DN 73, DJ 112F, DJ 112G, DC 53, DC 56, DC 58

⇒ **Distanța până la CFR:** 10 km gara Zărneşti, 14 km gara Râşnov

Dotări edilitare:
- rețeaua de alimentare cu apă potabilă: 80 km
- rețeaua de canalizare:20 km

Infrastructura socială:
- Grădinițe:4; școli:1;
- Cabinete medicină de familie:3; cabinete stomatologice:4; farmacii :2.
- Cămine culturale: 4; biblioteci:1

Obiective de dezvoltare:
- Dezvoltarea infrastructurii de bază
- Dezvoltarea infrastructurii sociale
- Dezvoltarea infrastructurii culturale
- Dezvoltarea turismului

Proiecte prioritare:
- Extindere Școală Moieciu de Jos
- Înființare Bază Sportivă
- Modernizarea şi dotarea școlilor şi grădinițelor
- Înființare şi dotare centru tip after school
- Înființare şi dotare creșă
- Modernizarea și dotarea căminelor culturale
- Înființare centru cultural - religios
- Reabilitare şi dotare centru de permanență

Aşezare geografică: Comuna Moieciu este situată în partea sud - estică a judeţului Braşov, pe una din cele mai vechi căi de acces între cele două provincii românesti, Ardealul şi Ţara Românească, urmând Depresiunea Ţării Bârsei cu Rucăr – Dragoslavele , între masivele Bucegi şi Piatra Craiului, învecinându-se în sud-est cu judeţul Dâmboviţa, în est cu teritoriul comunei Bran, în nord-nord vest cu teritoriul oraşului Zărneşti, iar în vest-sud vest cu teritoriul comunei Fundata. Comuna Moieciu se află la o distanță de 40 km de municipiul Brașov, la 24 km de orașul Râșnov și la 21 km de orașul Zărneşti.

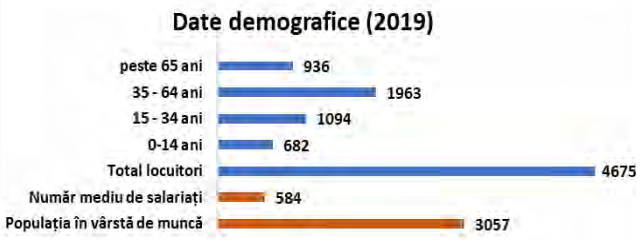

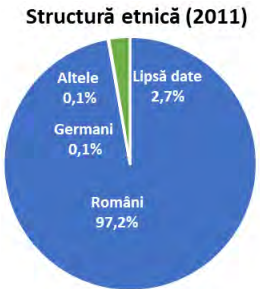

Atracții turistice:
- ♦ Parcul Naţional Piatra Craiului
- ♦ Parcul Natural Bucegi
- ♦ Prăpăstiile Măgurei
- ♦ Cheile Moieciului
- ♦ Peştera Liliecilor
- ♦ Locul fosilifer de la Vama Strunga

Monumente istorice:
- ♦ Biserica ortodoxă "Adormirea Maicii Domnului", comuna Moieciu, satul Cheia, nr. 27 – anul 1813
- ♦ Biserica ortodoxă "Sfântul Nicolae", comuna Moieciu, satul Moieciu de Jos, nr. 200 - anul 17618.

Evenimente culturale:
- ♦ Târgul de Vară la Moieciu, 26-27 iulie
- ♦ Focul lui Sumedru, 25-26 octombrie
- ♦ Datini si obiceiuri de iarna, luna decembrie

Date economice (2019):
- Numărul de întreprinderi active: 126
- Cifra de afacere a întreprinderilor active (cumulativ, lei):

Fondul funciar (2014):
- Terenuri neagricole: 2364 ha
- Terenuri agricole: 7.127 ha

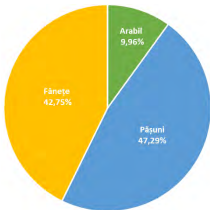

Fondul de locuințe:
- Locuințe existente: 2.270 (INS)
- Suprafața locuibilă (m^2):149.531

Mediu:
- ♦ Gradul de acoperire cu păduri și alte tipuri de vegetație forestieră: 58%

Comuna ORMENIȘ

Pagina web:www.primariaormenis.ro E-mail: primariaormenis@yahoo.com

Componența administrativă:

- Ormeniș

Suprafața totală: 3.181 ha

Conectivitate:

⇒ **Acces la rețeaua de drumuri**: DJ 131B

⇒ **Acces la CFR:** Halta Ormeniș

Dotări edilitare:

- rețeaua de alimentare cu apă potabilă: 14,7 km;
- rețeaua de canalizare: 0 km
- rețeaua de gaz metan: 0 km;

Viziunea de dezvoltare

Creșterea calității vieții în comuna Ormeniș prin dezvoltarea infrastructurii și economiei locale.

Proiecte prioritare:

- Reparații la rețeaua de apă potabilă
- Construirea rețelei de gaz metan
- Construirea unei case mortuare, care va fi folosită de către toate confesiunile
- Construirea rețelei de canalizare
- Modernizarea și asfaltarea drumurilor de exploatare agricolă
- Amenajarea unui traseu turistic de biciclete pe zonă deluroasă-montană, de aproximativ 10 km, care să atingă puncte de interes turistic din localitate

Așezare geografică: Localitatea se află în sud-estul Transilvaniei, în Judeţul Braşov, la poalele estice ale Munţilor Perşani din Carpaţii Orientali. Este aşezată pe malul Oltului, la o altitudine maritimă de 476 m. Se învecinează cu localitatea Micloşoara din Judeţul Covasna, în nord cu comuna Augustin, în sud cu Comuna Apaţa. Comuna Ormeniș se află la distanța de 45 km de municipiul Braşov și la 48 km de orașul Rupea.

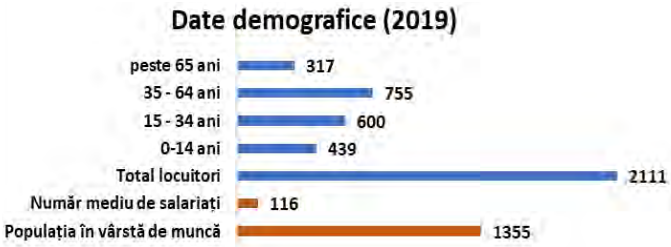

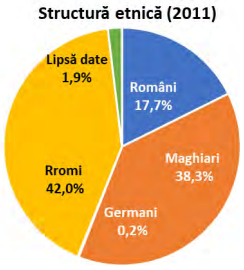

Atracții turistice:

- Rezervatia paleontologică fosiliferă Ormeniș (Sit Natura 2000)
- Situl arheologic dacic Tipia Ormenișului
- Piatra Despicată Ormeniș
- Defileul Oltului Augustin-Racoș

Obiceiuri specifice:

- ”Fărșangul” se organizează după tradiție la intrarea în Postul Paștelui

Infrastructura socială:

- Grădinițe:1; școli:1.
- Cabinete medicină de familie:1; cabinete stomatologice:1; farmacii :1.
- Cămine culturale:1; biblioteci:2

Date economice (2019):

- Numărul de întreprinderi active: 16
- Cifra de afacere a întreprinderilor active (cumulativ, lei): 6.929.131.
- Ponderea șomerilor înregistrați: 13%

Fondul funciar (2014):

- Terenuri neagricole:1.852 ha
- Terenuri agricole:1.329 ha

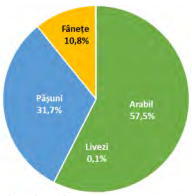

Mediu:

- Gradul de acoperire cu păduri și alte tipuri de vegetație forestieră:48,1%

Fondul de locuințe:

- Locuințe existente: 647 (INS)
- Suprafața locuibilă (m^2): 25.975

Comuna PĂRĂU

Pagina web:www.comuna-parau.ro E-mail: primaria.parau@gmail.com

Componența administrativă:

- **Părău**, Grid, Veneţia de Jos Veneţia de Sus.

Suprafața totală: 11.652 ha

Conectivitate:

⇒ Acces la rețeaua de drumuri: 4 km până la DN 1; DJ 104, DJ 130A, DJ 130B.

⇒ Acces la CFR: 6 km, gara Şercaia.

Dotări edilitare:

- rețeaua de alimentare cu apă potabilă: 22,5 km;
- rețeaua de canalizare: 6,7 km
- rețeaua de gaz metan: 22,9 km

Infrastructura socială:

- Grădinițe:1; școli:1
- Cabinete medicină de familie:1; farmacii:1;
- Cămine culturale:4; biblioteci:3

Fondul de locuințe:

- Locuințe existente:831 (INS)
- Suprafața locuibilă (m^2): 42.199

Viziunea de dezvoltare:

Creșterea calității vieții în comuna Părău prin dezvoltarea infrastructurii și economiei locale.

Proiecte prioritare:

- Modernizare DC 17 Veneția de Jos-Veneția de Sus
- Intabulare drept de proprietate pentru pădure și pășune
- Retehnologizare stații de epurare din localitățile Părău-Grid
- Realizare unui pod localitatea Veneția de Sus
- Rețele de canalizare și stații de epurare în localitățile Veneția de Jos și Veneția de Sus

Aşezare geografică: Comuna Părău este așezată între Dealurile Perşanilor şi Lunca Oltului, la o distanţă de 19 km faţă de Făgăraş și 60 km faţă de reşedinţa de judet, Braşov.

Prima atestare documentară în anul 1733.

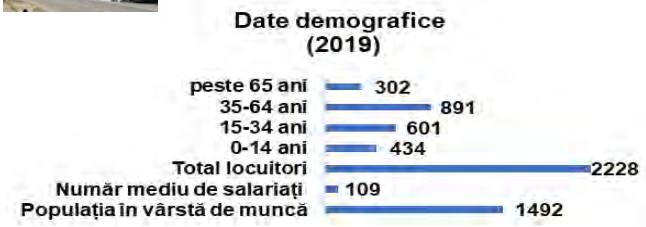

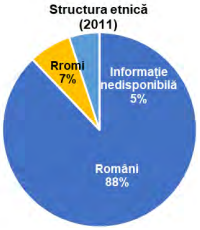

Atracții turistice:

- Ruinele cetății lui Negru Vodă sau Cetatea Breaza (sec.XIV), satul Veneţia de Jos
- Biserica ortodoxă cu hramul „Adormirea Maicii Domnului" (1790–1818) din satul Veneţia de Sus
- Biserica ortodoxă cu hramul „Cuvioasa Parascheva" (sec.XVIII), satul Veneţia de Sus
- Clădirea fostei primării ce datează din sec.XIX, satul Veneţia de Sus

Evenimente culturale:

- Zilele comunei - în luna august
- Fărşangul, sărbătoare tradiţională
- Balul strugurilor - în luna octombrie.

Obiceiuri specifice:

- Ceata și Țurca
- Plugarul și Foșnic
- Sărbătoarea Sfânta Paraschiva
- Șezători

Gastronomie tradițională:

Date economice (2019):

- Numărul de întreprinderi active:18
- Cifra de afacere a întreprinderilor active (cumulativ, lei): 13.370.049.
- Ponderea șomerilor înregistrați:7%

Mediu:

- Gradul de acoperire cu păduri și alte tipuri de vegetație forestieră: 37%

Fondul funciar (2014):

- Terenuri neagricole: 4.538 ha
- Terenuri agricole: 6.624 ha

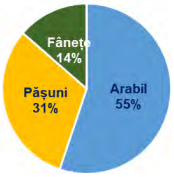

Comuna POIANA MĂRULUI

Pagina web: www.primariapoianamarului.ro E-mail: primariapoianamarului@yahoo.com

Componența administrativă:
- Poiana Mărului

Suprafața totală: 6.222 ha
- Suprafața intravilan: 130 ha,
- Suprafața extravilan: 6.092 ha

Conectivitate:
⇒ **Acces la rețeaua de drumuri**: DN 73A
⇒ **Distanța până la CFR:** 5 km, gara Zărnești

Dotări edilitare
- rețeaua de alimentare cu apă potabilă: 3,5 km;
- rețeaua de canalizare: 0 km
- rețeaua de gaz metan: 8 km;

Infrastructura socială:
- Grădinițe:1; școli:1.
- Cabinete medicină de familie:2; cabinete stomatologice:1; farmacii :1.
- Cămine culturale:1; biblioteci:1.

Viziunea de dezvoltare.

Creșterea calității vieții în comuna Poiana Mărului prin dezvoltarea infrastructurii și economiei locale

Proiecte prioritare:
- Modernizarea infrastructurii rutiere din comuna Poiana Mărului
- Extindere rețea de distribuție gaze naturale în comuna Poiana Mărului
- Reabilitare, extindere, modernizare și dotare grădiniță Poiana Mărului
- Modernizarea și eficientizarea sistemului de iluminat public în comuna Poiana Mărului
- Rețea electrică de distribuție 0,4KW
- Reabilitare, extindere, modernizare și dotare școală Poiana Mărului

Așezare geografică: Comuna Poiana Mărului este situată în sud-vestul jud. Brașov, ocupând bazinul izvoarelor pârâului Șinca la granița cu bazinul superior al Țării Bârsei, pe DN 73 A. Comuna se află la distanța de 32 km de municipiul Brașov și la 16 km distanță de orașul Râșnov.

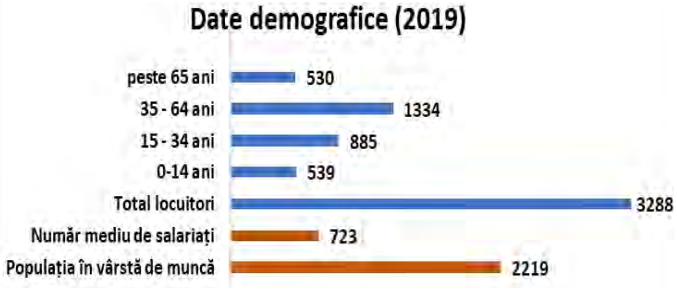

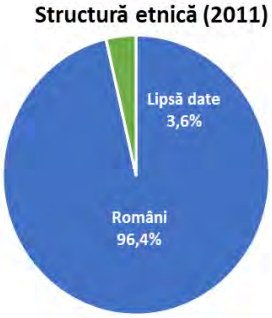

Atracții turistice:
- Biserica "Sfântul Ioan Botezătorul" - ctitorie a lui Constantin Brâncoveanu, datează din secolul XVII

Evenimente culturale:
- Târgul Sfintei Mării,
- Concursul crescătorilor de animale

Obiceiuri și tradiții:
- Obiceiul Ceata Vătafilor
- Colindele de Crăciun
- Scosul fetelor la joc

Poiana Marului Brasov 1855
Carol Popp de Szathmari

Date economice (2019):
- Numărul de întreprinderi active:43
- Cifra de afacere a întreprinderilor active (cumulativ, lei): 226.983.969
- Ponderea șomerilor înregistrați: 1%

Fondul funciar (2014):
- Terenuri neagricole: 2.515 ha
- Terenuri agricole: 3.707 ha

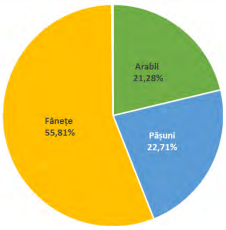

Fondul de locuințe:
- Locuințe existente: 1.459 (INS)
- Suprafața locuibilă (m^2): 62.910

Mediu:
- Gradul de acoperire cu păduri și alte tipuri de vegetație forestieră:36,6%

Orașul PREDEAL

Pagina web:www.primaria-predeal.ro E-mail: contact@primaria-predeal.ro

Componența administrativă:

- **Predeal**, Timișul de jos, Timișul de sus, Pârâul Rece.

Suprafața totală: 5839 ha

- Suprafața intravilan: 1448 ha
- Suprafața extravilan: 4391 ha

Conectivitate:

⇒ **Acces la rețeaua de drumuri**: DN 1; DN73A ; DJ102P

⇒ **Acces la CFR:** Stația Făgăraș

Dotări edilitare

- rețeaua de alimentare cu apă potabilă: 79,3 km;
- rețeaua de canalizare:24,5 km
- rețea gaz metan: 66,3 km;
- Lungimea străzilor orășenești: 42 km

Infrastructura socială:

- Grădinițe:1; școli:1; Llcee:1.
- Cabinete medicină de familie:3; farmacii:4.
- Cămine culturale:4; biblioteci:2.



Viziunea de dezvoltare

Creșterea calității vieții în orașul Predeal prin dezvoltarea infrastructurii, turismului și economiei locale

Proiecte prioritare:

- Reabilitare Policlinica Predeal
- Modernizare strada Clăbucet (tronson str. Teleferic
- Preluare ape pluviale si executare zid de sprijin str. Plevnei
- Modernizare str. Andrei Șaguna

Așezare geografică: Orașul Predeal este așezat în sudul județului Brasov, la limita superioară a Văii Prahovei, în trecătoarea cu același nume din Carpații Meridionali, la altitudinea de 1.060 m. Este orașul la cea mai mare altitudine din România, la 25 de km de Brașov

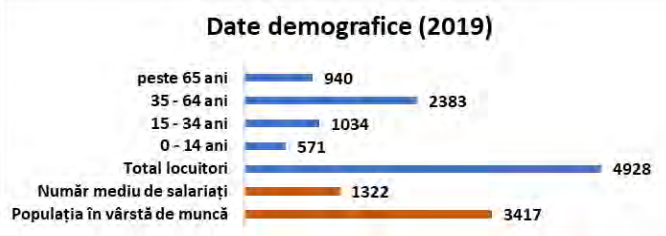

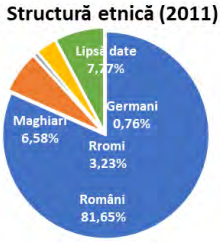

Atracții turistice:

- Canionul Şapte scări
- Cascada Tamina
- Peştera de gheaţă
- Cheile Râşnoavei
- Pârtii de schi
- Fun Park
- Telescaun
- Trasee turistice montane in imprejurimi
- Cabane precum : Susai, Garbova, Trei Brazi, Poiana Secuilor, Diham, Piatra Mare.
- Mânăstirea Sfantul Nicolae
- Biserica ortodoxă Sfinţii Împăraţi Constantin si Elena
- Biserica catolica Adormirea Maicii Domnului
- Capela romano-catolică -Timişul de Sus
- Biserica ortodoxa Sf. Pantelimon -Timisul de Sus
- Biserica ortodoxa Sf. Nicolae -Timişul de Jos
- Biserica ortodoxa Sfintii parinti Ioachim si Ana - Dambul Morii

Evenimente culturale: Zilele Orasului Statiune Predeal - Mai

- Festivalul Muntelui - August,

Date economice (2019):

- Numărul de întreprinderi active:245
- Cifra de afacere a întreprinderilor active (cumulativ, lei): 203.583.109
- Ponderea șomerilor înregistrați: 0,2%

Fondul funciar (2014):

- Terenuri neagricole: 6.130 ha
- Terenuri agricole: 201 ha

Fondul de locuințe:

- Locuințe existente: 3.631 (INS)
- Suprafața locuibilă (m^2): 252.473

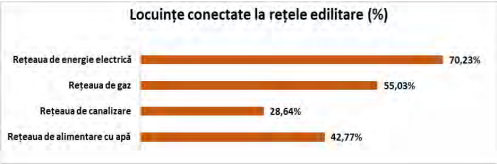

Mediu

- Suprafața spațiilor verzi: 1,6 ha
- Gradul de acoperire cu păduri și alte tipuri de vegetație forestieră: 86,87%

Comuna PREJMER

Pagina web: www.primariaprejmer.ro E-mail: primaria.prejmer@yahoo.com

Componența administrativă:

- **Prejmer,** Lunca Câlnicului Stupinii Prejmerului.

Suprafața totală: 5862 ha

Conectivitate:

⇒ **Acces la rețeaua de drumuri**: DN 10; DN 11 la 4 km DJ 112 D

⇒ **Distanța până la CFR:** 2 km, stația Prejmer

⇒ **Piste de bicicletă**: 2,2 km

Dotări edilitare:

- rețeaua de alimentare cu apă potabilă: 61,9 km;
- rețeaua de canalizare: 57,1 km
- rețeaua de gaz metan:26,3 km

Infrastructura socială:

- Grădinițe:1; școli:1; licee:1.
- Cabinete medicină de familie:4; cabinete stomatologice:1; farmacii:4.
- Cămine culturale:1; muzee:1 biblioteci :4

Viziunea de dezvoltare

Creșterea calității vieții în comuna Prejmer prin dezvoltarea infrastructurii sociale și economiei locale.

Proiecte prioritare:

- Realizare Stație de Ambulanță în Comuna Prejmer
- Reabilitarea Sistemului de Iluminat Public din Comuna Prejmer
- Realizare infrastructură de apă canal – completări, în Comuna Prejmer
- Realizare infrastructură stradală
- Reabilitare, modernizare și dotare Grădinița Prejmer
- Construire Sală de Sport cu tribună de 180 locuri, în sat Lunca Câlnicului
- Construire Sală de Sport Școala Gimnazială Lunca Calnicului
- Sistem de Management Integrat al Deșeurilor din Județul Brașov
- Centrul Social Multifuncțional Prejmer



Așezare geografică: Comuna Prejmer, este situată la o altitudine ce variază între 561- 593 m, în şesul Ţării Bârsei din Depresiunea Braşovului. În partea de nord, prin satul aparţinător Lunca Calnicului, comuna Prejmer se învecinează la nord pe Râul Negru cu comuna Chichiş din judeţul Covasna, la est pe râul Tărlung cu comunele Dobârlău şi Teliu, la vest cu Hărman, iar la sud cu comunele Budila şi Tărlungeni. Comuna Prejmer este situată în partea de est a judeţului Braşov, la 15 km nord-est faţă de municipiul Braşov, pe drumul naţional DN 10.

Istoric: Prima atestare documentară în anul 1240

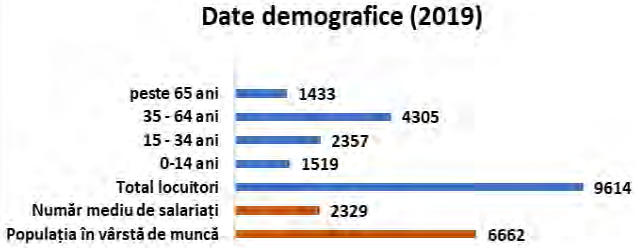

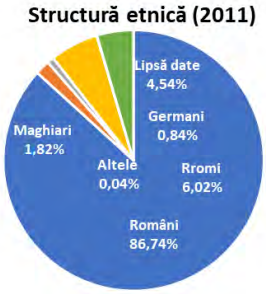

Atracții turistice:

- Biserica Evanghelică şi Cetatea Ţărănească, ansamblu arhitectural aflat în patrimoniu UNESCO
- Biserica Ortodoxă Sfinţii Apostoli Petru şi Pavel, monument istoric şi de arhitectură religioasă
- Pădurea și mlaștinile eutrofe de la Prejmer

Evenimente culturale:

- Balul Pompierilor-ianuarie
- Festivalul Clătitelor, ediția a XIV-a-februarie
- Ziua Eroilor -6 iunie
- Festivalul Suflet Românesc - iunie-iulie
- Zilele Recoltei - octombrie
- Balul Persoanelor Vârstnice - 27 decembrie

Date economice (2019):

- Numărul de întreprinderi active:327
- Cifra de afacere a întreprinderilor active (cumulativ, lei): 995.055.976.
- Ponderea șomerilor înregistrați: 0,5%

Fondul funciar (2014):

- Terenuri neagricole: 1395 ha
- Terenuri agricole: 4467 ha

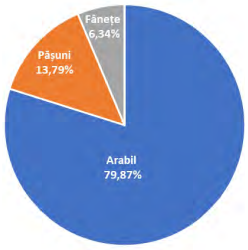

Fondul de locuințe:

- Locuințe existente: 3.071 (INS)
- Suprafața locuibilă (m^2): 205.149

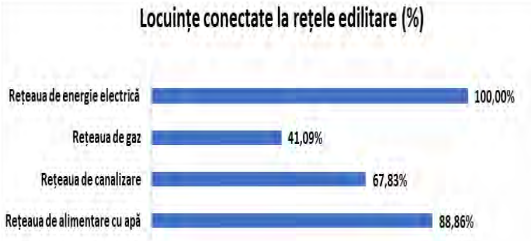

Mediu:

- Gradul de acoperire cu păduri și alte tipuri de vegetație forestieră: 3,53%

Comuna RACOȘ

Pagina web: www.comunaracos.ro E-mail: primaria.racos@yahoo.com

Componența administrativă:

- **Racoş,** Mateiaş

Suprafața totală: 7.807 ha

Conectivitate:

⇒ **Acces la rețeaua de drumuri**: DN 13 situat la 12 km, DJ 131 C, DJ 131 D

⇒ **Distanța până la CFR:** 0 km, stația Racoș

Dotări edilitare:

- rețeaua de alimentare cu apă potabilă: 16,9 km;
- rețeaua de canalizare: 0 km
- rețeaua de gaz metan: 0 km;

Infrastructura socială:

- Grădinițe:1; școli:1;
- Cabinete medicină de familie:1; cabinete stomatologice:1; farmacii:2.
- Cămine culturale:2; biblioteci:2

Viziunea de dezvoltare:

Creșterea calității vieții în comuna Racoș prin dezvoltarea infrastructurii și economiei locale

Proiecte prioritare:

- Modernizare drumuri/străzi locale
- Construcție rețelei de canalizare
- Construcție rețelei de alimentare cu gaze naturale

Așezare geografică: Comuna Racoş este situată în zona de nord-est a judeţului Braşov, pe malul drept al râului Olt, în zona de contact a Munţilor Harghita şi Baraolt cu Munţii Persani, la 70 km de municipiul Braşov.

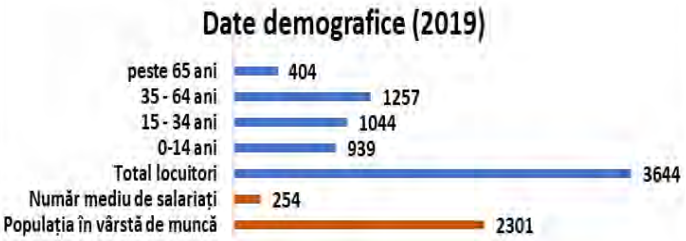

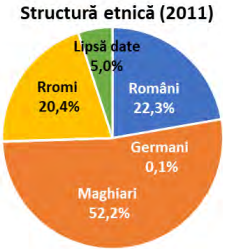

Atracții turistice:

- Cetatea lui Mihai
- Castrul dacic
- Castelul Sükösd Bethlen
- Coloanele de bazalt
- Cariera scoree vulcanică
- Defileul Oltului
- Fosilele de la Karhago

Evenimente culturale:

- Ziua Pietrei – festival anual organizat de Geoparc Carpaterra, în lunile august/septembrie
- Ziua Libertăţii - la 8 zile după Rusaliile catolice
- Târguri de animale şi mărfuri organizate la 24 aprilie, 26 iunie şi 29 septembrie

Date economice (2019):

- Numărul de întreprinderi active: 8
- Cifra de afacere a întreprinderilor active (cumulativ, lei): 20.749.023
- Ponderea șomerilor înregistrați:11,3%

Fondul funciar (2014):

- Terenuri neagricole: 3.851 ha
- Terenuri agricole: 3.956 ha

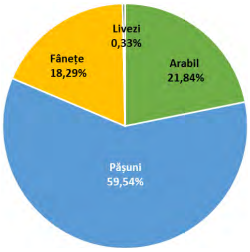

Fondul de locuințe:

- Locuințe existente: 1.201 (INS)
- Suprafața locuibilă (m^2): 49.579

Mediu:

- Gradul de acoperire cu păduri și alte tipuri de vegetație forestieră: 42,3%

Orașul RÂȘNOV

Pagina web:www.primariarasnov.ro E-mail: secretariat@primariarasnov.ro

Componența administrativă:
- **Orașul Râșnov**

Suprafața totală: 15.245 ha
- Suprafața intravilan: 1.126 ha
- Suprafața extravilan:14.119 ha

Conectivitate:
⇒ Acces la rețeaua de drumuri: DN73; DN73A; DN1E
⇒ Acces la CFR: Stația Râșnov; Halta Râșnov

Dotări edilitare
- rețeaua de alimentare cu apă potabilă: 58,4 km;
- rețeaua de canalizare: 50,5 km
- stații de epurare:1
- rețeaua de gaz metan: 39,2 km
- lungimea străzilor: 51 km
- rețeaua de iluminat public și stradal: 51 km

Infrastructura socială:
- Grădinițe:2; școli:2; licee: 1.
- Cabinete medicină de familie:10; cabinete medicale de specialitate:5; cabinete stomatologice: 10; farmacii:6; laboratoare medicale:1.
- Muzee:2; biblioteci:6

Direcții strategice de dezvoltare:
◊ Protecţia şi conservarea mediului îmbunătăţirea reţelei stradale şi tehnico-edilitare
◊ Creşterea calităţii serviciilor socio-culturale
◊ Diversificarea economiei locale
◊ Dezvoltarea activităţii de turism
◊ Creşterea capacităţii administrative



Așezare geografică: Oraşul Râşnov este amplasat la poalele masivului Postăvaru, la mică distanţă de munţii Bucegi şi Piatra Craiului. Râşnovul se găseşte la o altitudine medie de 500 m. În cadrul judeţului, oraşul are o poziţie sud-estică, poziţionat de-a lungul drumului naţional DN 73, la circa 15 km de Brasov, 12 km de oraşul Predeal, 9 km de staţiunea turistică Poiana Braşov.

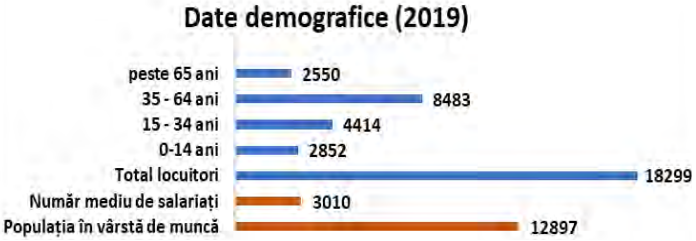

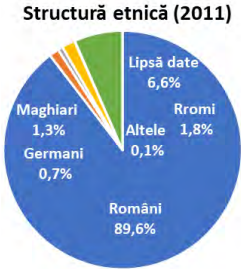

Atracții turistice:

- Cetatea Medievală Râșnov
- Pestera Valea Cetății
- Dino Parc
- Cheile Râșnoavei
- Cabana Malaiești și Cabana Diham

Trasee turistice omologate
- Râșnov-Diham, Cabana Malaiești, Vârful Omu, Predeal – cabana Trei Brazi, Masivul Postăvarul

Evenimente culturale majore:
- Cupa Mondială de Sărituri cu Schiurile Femin-Senioare, 24-26 Ianuarie
- Cupa Mondială de Sărituri cu Schiurile Masculin-Seniori, 20-22 Februarie
- Cupa Mălăieşti, Aprilie
- Festivalul de Zup, Mai

- Festivalul pentru copii JOCMANIA,14-21 Iunie
- SPEED And SOUND Summer Edition, 18-21 iunie
- Festivalul de Teatru şi Istorii, 13-19 Iulie
- Zilele Oraşului Râşnov şi Festivalul Ecvestru, 10-12 Iulie
- Festivalul de Film şi Istorii Râşnov,17-26 Iulie
- August Rockstadt Extreme Fest, 30 Iulie-2
- Festivalul de Folk „Floare de Colţ", 8-9 August
- Festivalul Vinului Rose'n Wine, 5-6 Septembrie
- Festivalul de Reconstituire Istorică Râşnov, Septembrie
- Festivalul de muzică electronică „Dancing Mountains", Septembrie
- Cantonament Internațional FIS, Septembrie

Date economice (2019):
- Numărul de întreprinderi active: 546
- Cifra de afacere a întreprinderilor active (cumulativ, lei): 810.192.847
- Ponderea șomerilor înregistrați: 0,8%

Fondul de locuințe:
- Locuințe existente:6.352 (INS)
- Suprafața locuibilă (m^2): 341.096

Mediu
- Suprafața spațiilor verzi: 41,2 ha
- Gradul de acoperire cu păduri și alte tipuri de vegetație forestieră: 52%

Comuna RECEA

Pagina web: www.comunarecea.ro E-mail: primaria_receabv@yahoo.com

Componența administrativă:

- **Recea,** Berivoi, Dejani, Gura Văii, Săsciori, Săvăstreni, Iaşi

Suprafața totală: 16.179 ha

Conectivitate:

⇒ Acces la rețeaua de drumuri:

- DJ 104 C - Făgăraş-Săsciori-Recea-Dejani
- DJ 104 A – Victoria – Recea-Perşani
- DC 71; DC 73

⇒ Acces la CFR: 15 km, Gara Făgăraș.

Dotări edilitare

- rețeaua de alimentare cu apă potabilă: 7,6 km;
- rețeaua de canalizare: 0 km
- stații de epurare::0 km
- rețeaua de gaz metan:24,7 km

Viziunea de dezvoltare:

Creșterea calității vieții în comuna Recea prin dezvoltarea infrastructurii și economiei locale.

Proiecte prioritare:

- Dezvoltarea infrastructurii de apă și canalizare
- Modernizarea străzilor din comuna Recea



Așezare geografică: Comuna Recea se încadrează în depresiunea Făgaraşului sau Ţara Oltului care, la rândul ei, face parte din lanţul de depresiuni de margine ale Podişului Transilvaniei, făcând legatura între masivul Făgăraşului, pe de o parte şi Podişul Târnavelor, pe de altă parte. Comuna Recea este aşezată în sud-estul judeţului Braşov la o distanta de 78 km de Braşov și la 13 km de cel mai apropiat oraş, Făgăraş. Comuna se învecinează la est cu Comuna Hârseni, la nord cu Comuna Beclean, la vest cu comunele Lisa si Voila, iar la sud cu limita Judetului Argeş.

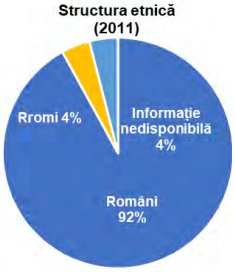

Atracții turistice:

- Mănăstirea Dejani - Biserica din lemn
- Mănăstirea Berivoi
- Valea Radului
- Valea Dejanului
- Valea Berivoiului

Trasee turistice

- Traseul montan:

Comuna Recea - Curmătura Oticului: Comuna Recea - Satul Dejani - Valea Radului - Curmătura Brătilei - Vârful Mezea -Sub Varful Oticu - Curmătura Oticului

Date economice (2019):

- Numărul de întreprinderi active:53
- Cifra de afacere a întreprinderilor active (cumulativ, lei): 21.256.174
- Ponderea șomerilor înregistrați: 8%

Infrastructura socială:

- Grădinițe:1; școli:1
- Cabinete medicină de familie:2; farmacii:1
- Cămine culturale:7; biblioteci:2.

Fondul de locuințe:

- Locuințe existente:1.512
- Suprafața locuibilă (m^2): 82.280

Fondul funciar:

- Terenuri agricole: 9.699 ha
- Terenuri neagricole: 6.480 ha

Mediu:

- Gradul de acoperire cu păduri și alte tipuri de vegetație forestieră: 34,95%

Orașul RUPEA

Pagina web:www.primariarupea.ro E-mail: contact@primariarupea.ro

Componența administrativă:

- **Rupea**, Fișer

Suprafața totală: 7.550 ha

- Suprafața intravilan: 602 ha
- Suprafața extravilan: 6.948ha

Conectivitate:

⇒ **Acces la rețeaua de drumuri**: DN 13 (E60) Brașov-Târgu Mureș; DJ 132 Rupea -Homorod

⇒ **Distanța până la CFR:** 7 km (gara Rupea).

Dotări edilitare:

- rețeaua de alimentare cu apă potabilă: 36,8 km;
- rețeaua de canalizare:25,6 km
- rețea gaz metan: 51,7 km;

Direcții de dezvoltare:

- Diversificarea și adaptarea serviciilor turistice cu specific local care să contribuie la o dezvoltare sustenabilă
- Promovarea Orașului Rupea ca destinație emblematică pentru sudul Transilvaniei
- Semnalizarea obiectivelor și traseelor
- Conștientizarea actorilor locali cu privire la posibilitățile de valorificare a produselor
- Atragerea de investitori
- Dezvoltarea micilor afaceri
- Îmbunătățirea infrastructurii de bază
- Creșterea gradului de integrare a grupurilor dezavantajate
- Creșterea calității educației și prevenirea abandonului școlar
- Creșterea capitalului social în orașul Rupea
- Îmbunătățirea capacității administrative

Proiecte în pregătire:

- Reabilitarea, extinderea și modernizarea Grădiniței cu program prelungit Rupea
- Asigurarea accesului elevilor și cadrelor didactice din orașul Rupea la procesul de învățare în mediul on-line
- Anvelopare clădiri UAT Rupea și Școala Gimnazială Rupea
- Îmbunătățirea serviciilor sociale din orașul Rupea prin achiziționarea de echipamente și dotări specifice

Așezare geografică: Orașul Rupea este situat la 25 grade 12` longitudine estică şi 46,3 grade latitudine nordică. Este punct de trecere din Valea Oltului în Valea Târnavelor, situat în zona de contact dintre Podișul Transilvaniei şi Carpații Orientali. Se află la 64 km de municipiul Brașov

Istoric: Prima atestare documentară în anul 1233

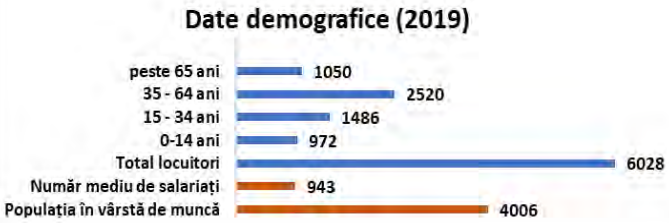

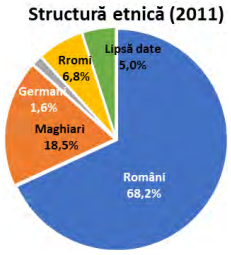

Atracții turistice:

- Cetatea Rupea,
- Biserica Evanghelică-Luterană,
- Muzeul etnografic Gheorghe Cernea

Evenimente și tradiții:

- Balul portului popular- luna februarie
- Balul feciorilor de Crăciun

Infrastructura socială:

- Grădinițe:1; școli:1; licee:1.
- Spitale:1; Cabinete medicină de familie:4; cabinete medicale de specialitate:1; cabinete stomatologice:4; farmacii:4, laboratoare: 2.
- Cămine culturale:2; muzee:3 biblioteci:3

Date economice (2019):

- Numărul de întreprinderi active: 116
- Cifra de afacere a întreprinderilor active (cumulativ, lei): 128.525.374
- Ponderea șomerilor înregistrați:2,5%

Fondul de locuințe:

- Locuințe existente: 2.132 (INS)
- Suprafața locuibilă (m^2):120.849

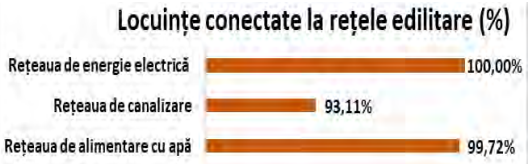

Mediu:

- Suprafața spațiilor verzi: 15 ha
- Gradul de acoperire cu păduri și alte tipuri de vegetație forestieră:21,2%

Municipiul SĂCELE

Pagina web:www.municipiulsacele.ro E-mail: primaria@municipiulsacele.ro

Componența administrativă:
- **Săcele,** Satulung, Cernatu, Baciu, Turcheș

Suprafața totală: 32.136 ha
- Suprafața intravilan: 2.237 ha
- Suprafața extravilan: 29.899 ha

Conectivitate:

⇒ Acces la rețeaua de drumuri: DN 1A (Bucureşti-Buftea-Ploieşti-Cheia-Săcele/E 60); DJ 102I; DJ 103B

⇒ Acces la CFR:
- 0,5 km - Halta Dârste
- 16 km - Gara Brașov

Dotări edilitare:
- rețeaua de alimentare cu apă potabilă: 89,6 km;
- rețeaua de canalizare:53 km
- stații de epurare:1
- rețeaua de gaz metan: 99,2 km
- rețeaua de iluminat public și stradal: 81,2 km
- lungimea străzilor orășenești: 112 km

Fondul de locuințe:
- Locuințe existente: 11.283 (
- Suprafața locuibilă (m^2): 589.206

Viziunea de dezvoltare:

„Municipiul Săcele - din nou o comunitate prosperă"

Proiecte prioritare:

◊ Terenuri de sport cu gazon artificial multisport la liceele din Săcele

◊ Extindere sistem de iluminat public în municipiul Săcele-cartier Camping Apa Rece

◊ Rețea de apă cartier Cernatu și cartier Baciu II

◊ Rețea de canalizare menajeră cartier Cernatu și cartier Baciu II

◊ Modernizare si reabilitare străzi locale

◊ Consolidare/reabilitare canale pluviale de pe străzile din municipiul Săcele

Așezare geografică: Municipiul Sacele este situat în partea de sud-est a judeţului Braşov, în imediata vecinătate a municipiului Braşov (la 15 km faţă de centrul municipiului Braşov), fiind străbătut de DN 1 A (Braşov - Vălenii de Munte - Predeal) şi de DN 1.

Prima atestare documentară în anul 1366.

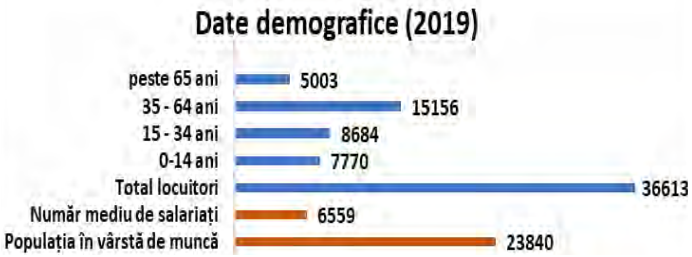

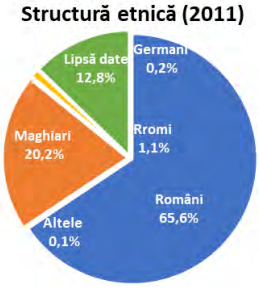

Atracții turistice:

- Sit-ul arheologic Bolnoc
- Masivul Piatra Mare
- Masivul Ciucaş
- Canionul 7 Scări
- Situl Aninișurile de pe Târlung
- Muzeul Etnografic Săcele

Evenimente culturale majore:
- Zilele Săcelelor - Sântilia – 20 iulie de Sf. Ilie
- Serbarea populară maghiară de Sf. Mihail - septembrie
- Balul Plăcintelor
- Ziua Recoltei - octombrie
- Festivalul Sport Montan Săcele, festival de sport și cultură montană, 18 – 20 octombrie

Infrastructura socială:
- Grădinițe:3; școli:4; licee:3.
- Spitale:1; ambulatorii: 2; cabinete medicină de familie: 18; cabinete medicale de specialitate: 6, cabinete medicale școlare: 3; cabinete stomatologice: 17; laboratoare: 2; farmacii:10.
- Muzee:1; biblioteci:10.

Date economice (2019):
- Numărul de întreprinderi active:948
- Cifra de afacere a întreprinderilor active (cumulativ, lei): 1.268.937.114
- Ponderea șomerilor înregistrați:0,7%

Mediu:
- Suprafața spațiilor verzi: 11 ha
- Gradul de acoperire cu păduri și alte tipuri de vegetație forestieră: 64,23%

Comuna SÂMBĂTA DE SUS

Pagina web:www.primariasambatadesus.ro E-mail: primariasambata@yahoo.com

Componența administrativă:

- **Sâmbăta de Sus,** Stațiunea Climaterică Sâmbăta

Suprafața totală: 6.975 ha

- ♦ Suprafața intravilan: 390 ha
- ♦ Suprafața extravilan: 6.585 ha

Conectivitate:

⇒ Acces la rețeaua de drumuri:

- DN 1 (la 6 km);
- DJ 105 B; DJ 104 A; DJ 102 G Mânăstirea Brâncoveanu-Vișișoara- Or Victoria

⇒ Acces la CFR: 8km, Halta Voila

Dotări edilitare:

- rețeaua de alimentare cu apă potabilă: 28 km;
- rețeaua de canalizare: 0 km
- stații de epurare:0 km
- rețeaua de gaz metan:16,2 km

Viziunea de dezvoltare:
Creșterea calității vieții în comuna Sâmbăta de Sus prin dezvoltarea infrastructurii și economiei locale.

Proiecte prioritare:

- Construire insulă ecologică pentru reciclare
- Modernizarea clădirii primăriei
- Construire pârtie de schi
- Modernizarea infrastructurii rutiere

Așezare geografică: Comuna se află la poalele Munţilor Făgăraş, la aproximativ 10 km de DN 1, de-a lungul drumului judeţean cu legătură între Perşani şi oraşul Victoria. Comuna Sâmbăta de Sus este amplasată în Depresiunea Făgăraş, la o distanţă de 90 km de Municipiul Braşov şi 20 km de Municipiul Făgăraş.

Atracții turistice:

- Mănăstirea "Constantin Brâncoveanu"
- Academia de la Sâmbăta
- Castelul Brâncovenesc
- Biserica Ortodoxă Apuseană
- Biserica Ortodoxă Răsăriteană
- Herghelia de lipițani de la Sâmbăta de Jos
- Tabără de vară la Sambata de Sus
- Atelierul de pictură al Mânăstirii Brâncoveanu

Evenimente culturale:

- Zilele Culturale Constantin Brâncoveanu (15-17august)
- Zilele comunei Izvorul Tămăduirii - (în prima vineri după sărbătorile de Paşti

Obiceiuri specifice:

- Ceata de feciori (6 decembrie-7 ianuarie)
- Ceata de irozi (6 decembrie-7 ianuarie)

Date economice (2019):

- Numărul de întreprinderi active:56
- Cifra de afacere a întreprinderilor active (cumulativ, lei): 35.192.537
- Ponderea șomerilor înregistrați:1,4%

Infrastructura socială:

- Grădinițe:1; Gimnaziu:1
- Cabinete medicină de familie:0 ;
- Muzee:1;Cămine culturale:1; Biblioteci:2.

Fondul funciar (2014):

- Terenuri neagricole: 1.521 ha
- Terenuri agricole: 2.752 ha

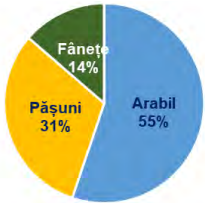

Fondul de locuințe:

- Locuințe existente:831 (INS)
- Suprafața locuibilă (m^2): 42.199

Mediu:

- Suprafața spațiilor verzi: 0,006 ha
- Gradul de acoperire cu păduri și alte tipuri de vegetație forestieră: 30,2%



Comuna SÂNPETRU

Pagina web: www.primaria-sanpetru.ro E-mail: contact@primaria-sanpetru.ro

Componența administrativă:

- Sânpetru

Suprafața totală: 2.843 ha

- Suprafața intravilan: 540 ha
- Suprafața extravilan: 2.303 ha

Conectivitate:

⇒ **Acces la rețeaua de drumuri**: DJ 103, DJ 108

⇒ **Distanța până la CFR:** 6,4 km, stația Sânpetru

Dotări edilitare

- rețeaua de alimentare cu apă potabilă:38,3 km
- rețeaua de canalizare:33,4 km
- rețeaua de gaz metan:49,1 km

Obiective de dezvoltare:

1. Dezvoltarea serviciilor de bază și îmbunătățirea accesibilității concomitent cu creșterea siguranței de deplasare din comuna Sânpetru
2. Dezvoltarea echilibrată a economiei locale
3. Reducerea abandonului școlar, îmbunătățirea accesului la sistemul educațional și sprijin pentru formare și învățarea pe tot parcursul vieții
4. Dezvoltarea unei comunități locale prietenoase cu mediul
5. Dezvoltarea serviciilor sanitare și sociale
6. Teritoriu local atractiv pentru turism, cultură și sport
7. Dezvoltare tehnologică și digitalizare

Proiecte prioritare:

- Îmbunătățirea serviciilor locale, prin achiziționarea unui autovehicul benă basculabilă cu accesorii
- Construire Creșă în comuna Sânpetru
- Asigurarea accesului elevilor la procesul de învățare în mediul on-line prin achiziționarea de echipamente IT
- Modernizarea sistemului de iluminat stradal WI-FI în comuna Sânpetru
- Modernizare Calea Hărmanului, comuna Sânpetru
- Construire pod strada Cărămizilor peste Râul Durbav, comuna Sânpetru
- Modernizare drumuri comunale
- Modernizare străzi inclusiv canalizare pluvială

Așezare geografică: Comuna este situată la nordul Municipiului Brașov la doar 5 km, în partea de nord se învecinează cu Comuna Bod, prin care se face legătură prin DJ 103, iar în partea de est, se învecinează cu Comuna Hărman.

Istoric: Prima atestare documentară în anul 1240.

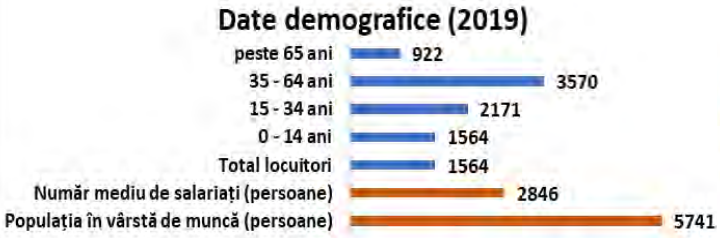

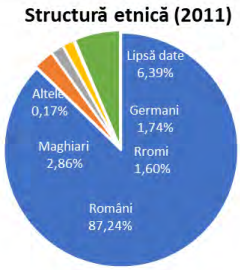

Atracții turistice:

- Biserica Ortodoxă Sfântul Nicolae;
- Biserica fortificată Sânpetru;
- Rezervația naturală Dealul Cetății Lempeș – Sit Natura 2000.

Evenimente culturale:

- Festivalul "Ruşcuţa de Primăvară " -29 iulie.

Date economice (2019):

- Numărul de întreprinderi active:555
- Cifra de afacere a întreprinderilor active (cumulativ, lei):1.347.789.479
- Ponderea șomerilor înregistrați:0,4%

Fondul funciar (2014):

- Terenuri neagricole:788 ha
- Terenuri agricole: 2.055 ha

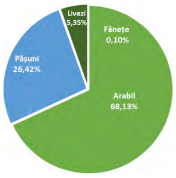

Infrastructura socială:

- Grădinițe:1; școli:1.
- Spital:1; unit.med.sociale:1; cabinete medicină de familie: 2; cabinete stomatologice: 3; farmacii:4.
- Cămin cultural:1; biblioteci:2.

Fondul de locuințe:

- Locuințe existente: 2.315
- Suprafața locuibilă (m^2): 212.812

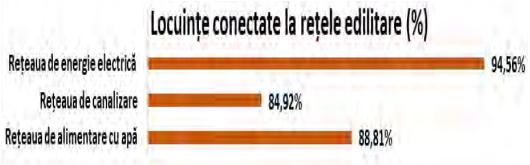

Mediu

- Gradul de acoperire cu păduri și alte tipuri de vegetație forestieră: 8,83%

Comuna ȘERCAIA

Pagina web:www.primaria-sercaia.ro E-mail: contact@primaria-sercaia.ro

Componența administrativă:

- **Șercaia**
- Vad
- Hălmeag .

Suprafața totală: 9.248 ha

Conectivitate:

⇒ Acces DN1 și DN 73

⇒ Acces la CFR: 0,8 km stația Șercaia

Dotări edilitare

- rețeaua de alimentare cu apă potabilă:19,5 km;
- rețeaua de canalizare:15 km
- stații de epurare:1
- rețeaua de gaz metan:16 km

Viziunea de dezvoltare:

Dezvoltarea și modernizarea infrastructurii de transport și utilități publice, de protecție a mediului, de dezvoltare a mediului de afaceri și a turismului.

Proiecte prioritare:

- Finalizare rețea de canalizare, sat Vad
- Modernizare drumuri comunale și trotuare
- Mărire capacitate stație de epurare
- Promovare obiective turistice-Biserica Hălmeag, Biserica Evanghelică Șercaia, Rezervația Naturală Poiana Narciselor-Vad
- Atragere investiții în vedere dezvoltării rurale și pentru crearea unor noi locuri de muncă
- Crearea unui loc de joacă pentru copii în Comuna Șercaia

Așezare geografică: Comuna Şercaia este situată în judeţul Braşov, pe şoseaua naţională DN1 (E68), între Braşov şi Sibiu, la circa 14 kilometri, spre est de municipiul Făgăraş şi la circa 56 de kilometri, spre vest de municipiul Braşov. Şercaia este punctul terminus al drumului naţional DN73A, care face legătura între localităţile Predeal și Şercaia.

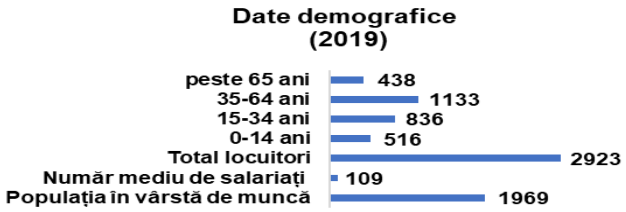

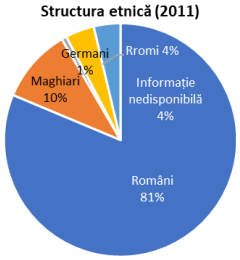

Atracții turistice:

- Biserica Evanghelică din Șercaia
- Rezervația naturală Poiana Narciselor
- Biserica Evanghelică Fortificată Hălmeag

Evenimente culturale:

- Festivalul Narciselor (21 Mai)

Obiceiuri specifice:

- Ceata de feciori Șercaia (Sărbătorile de iarnă);
- Ceata de feciori Vad (Sărbătorile de iarna);
- „Plugarul"(se organizează în a doua zi de Paște de către Ceata de feciori Vad)

Date economice (2019):

- Numărul de întreprinderi active: 40
- Cifra de afacere a întreprinderilor active (cumulativ, lei): 114.231.122
- Ponderea șomerilor înregistrați: 12,8%

Fondul funciar (2014):

- Terenuri agricole: 6830 ha
- Terenuri neagricole: 2241 ha

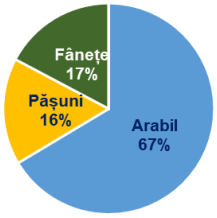

Infrastructura socială:

- Grădinițe:1; școli:1
- Cabinete medicină de familie:1; farmacii:2
- Cămine culturale:3; biblioteci: 3.

Fondul de locuințe:

- Locuințe existente: 1.255
- Suprafața locuibilă (m^2): 63.764

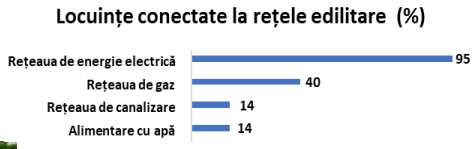

Mediu:

- Suprafața spațiilor verzi: 0,3 ha
- Gradul de acoperire cu păduri și alte tipuri de vegetație forestieră: 16,6%

Comuna ȘINCA

Pagina web:www.comunasinca.ro E-mail:primaria_sinca@yahoo.com

Componența administrativă:

- **Şinca Veche**, Perşani, Şercăiţa, Ohaba, Bucium, Vâlcea

Suprafața totală: 18047 ha

Conectivitate:

⇒ Acces la rețeaua de drumuri: DN 1A; DN 73A; DJ 104A; DC 14; DC 16.

⇒ Acces la CFR: 5 km, Halta Perșani

Dotări edilitare:

- rețeaua de alimentare cu apă potabilă: 38 km;
- rețeaua de canalizare: 6 km
- stații de epurare:0 km
- rețeaua de gaz metan:31,9 km

Scopul strategiei de dezvoltare durabila a comunei Șinca:

Este acela de a oferi autorităților administrației locale, agenților economici, instituțiilor publice și ONG-urilor, întregii comunități, liniile directoare pentru îndeplinirea prosperității economice și social-culturale.

Proiecte prioritare

- Înființarea unui centru pentru persoane vârstnice
- Înfiinţare reţea de canalizare pentru satul Şercăiţa
- Înfiinţarea unui centru de informare pentru persoanele cu dizabilităţi în comuna Şinca-jud. Braşov
- Reabilitare drumuri vicinale și forestiere
- Asfaltare drumuri comunale
- Parcuri pentru copii
- Înfiinţare reţea de canalizare pentru satul Perşani
- Înfiinţare reţea de canalizare pentru satul Bucium
- Finalizare reţea de canalizare pentru satul Şinca Veche

Aşezare geografică: Comuna Şinca este situată în centrul judeţului Braşov, în extremitatea sud-est a Ţării Făgăraşului. Teritoriul administrativ al comunei se întinde de la munţii Perşani, în partea de nord şi est, până la munţii Făgăraş, în partea de sud, cu o largă deschidere spre depresiunea Făgăraşului în partea de vest. Comuna Şinca este la o distanţa de 51 km de municipiul Braşov şi la 25 km de municipiul Făgăraş.

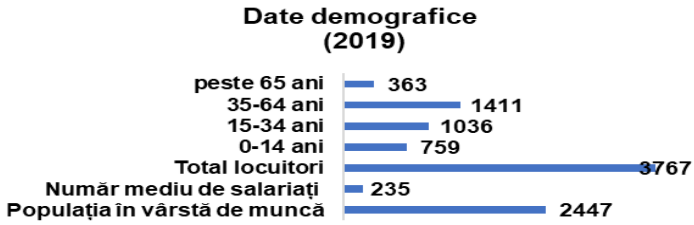

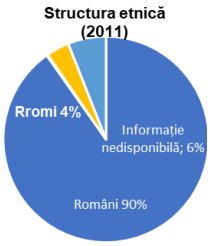

Atracții turistice:

- Mânăstirea Rupestră Şinca,
- Băile Perșani,
- Moara cu apă Ohaba,
- Biserica Veche Ohaba,
- Mânăstirea pacea lumii Bucium,
- Muzeul de arta populară Radocea,
- Biserica Sfinții Arhangheli Mihail și Gavril,
- Valea Strâmbei,
- Pădurea Virgină,
- Observatorul de urși Valea Strâmbii.

Date economice (2018):

- Numărul de întreprinderi active:54
- Cifra de afacere a întreprinderilor active (cumulativ, lei): 26.620.926
- Ponderea șomerilor înregistrați:8,5%

Infrastructura socială:

- Grădinițe:1; școli:1.
- Cabinete medicină de familie:3; farmacii:1.
- Cămine culturale:6; biblioteci:4.

Fondul de locuințe:

- Locuințe existente:1.497 (INS)
- Suprafața locuibilă (m^2): 73.352

Fondul funciar (2014):

- Terenuri neagricole: 8.987 ha
- Terenuri agricole: 9.071 ha

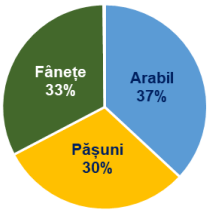

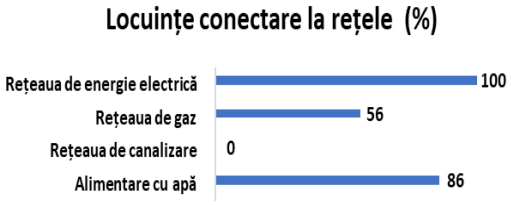

Mediu

- Suprafața spațiilor verzi: 3 parcuri - 4 ha
- Gradul de acoperire cu păduri și alte tipuri de vegetație forestieră: 45%

Comuna ŞINCA NOUĂ

Pagina web: www.sincanoua.eu E-mail: primariasincanoua@yahoo.com

Componența administrativă:

- **Șinca Nouă,** Paltin

Suprafața totală: 8.145 ha

Conectivitate:

⇒ Acces la rețeaua de drumuri: DN 73A; DJ 106

⇒ Acces la CFR: 14 km

Dotări edilitare

- rețeaua de alimentare cu apă potabilă: 18,5 km;
- rețeaua de canalizare: 9 km
- stații de epurare:1
- rețeaua de gaz metan: 11,9

Fondul de locuințe:

- Locuințe existente(INS): 643
- Suprafața locuibilă (m^2): 32.493



Viziunea de dezvoltare

Creșterea calității vieții în comuna Șinca Nouă prin dezvoltarea infrastructurii și economiei locale.

Proiecte investiționale:

- Canalizare ape uzate Șinca Nouă
- Modernizare străzi comunale
- Modernizare reţele electrice
- Înfiinţare servicii de tip "after school"
- Organizarea obiceiului local Roata în comuna Şinca Nouă, judeţul Braşov
- Reabilitare şi extindre drumuri forestiere DF 11 Flucuşeşti, DF 14 Pârâul Ţapului, DF 13 Găunoasa



Aşezare geografică: Comuna Șinca Nouă este situată la poalele munților Făgăraș, pe valea Șincii, la o distanță de 30 km de Municipiul Făgăraș și 40 de km de Municipiul Brașov.

Istoric: Localitatea Şinca Nouă a luat fiinţă în anul 1762 ca urmare a plecării a 88 de familii din localitatea Şinca Veche, după înfiinţarea regimentelor de grăniceri şi trecerea la religia Greco-Catolică. Până în 1968 comunitatea din Şinca Nouă era cea mai mare comunitate românească din Ţara Făgăraşului. Începând cu acest an, datorită faptului că locuitorii acesteia s-au împotrivit CAP-ului, comuna a fost desfiinţată. În anul 2002 s-a reînfiinţat comuna Şinca Nouă prin Legea nr.257/2002.

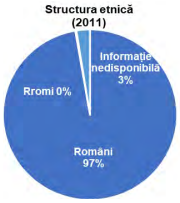

Atracții turistice:

- Biserica de lemn
- Peștera Gang
- Standuri observare animale sălbatice
- Peștera lui Bălan
- Viaducte - Podul Negru, Podul Ilii

Evenimente culturale:

- Târgul de primăvară - 21 mai
- Târgul de toamnă - 14 octombrie
- Programe speciale ale Ansamblului folcoric, Fanfarei de copii și Corului Șinca NouĂ

Obiceiuri specifice:

- Roata în flăcări - lăsatul secului Postului Mare
- Turca - sărbătorile de iarnă
- Steaua - sărbătorile de iarnă.

Fondul funciar (2014):

- Terenuri neagricole: 4.538 ha
- Terenuri agricole: 6.624 ha

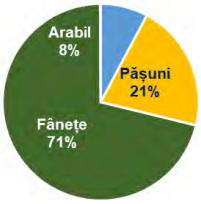

Date economice (2018):

- Numărul de întreprinderi active:13
- Cifra de afacere a întreprinderilor active (cumulativ, lei): 2.046.386.
- Ponderea șomerilor înregistrați:3,3%

Infrastructura socială:

- Grădinițe:2; școli:1.
- Cabinete medicină de familie:0; Farmacii:1
- Cămine culturale:1; biblioteci:1.

Mediu:

- Gradul de acoperire cu păduri și alte tipuri de vegetație forestieră: 69%

Comuna ȘOARȘ

Pagina web:www.primariasoars.ro E-mail: primariasoars2@yahoo.com

Componența administrativă:

- **Șoarș,** Bărcuț, Seliștat, Rodbav, Felmer.

Suprafața totală: 16.985 ha

Conectivitate:

⇒ Acces la rețeaua de drumuri: DJ 104D; DJ 105A .

⇒ Acces la CFR: 13km, gara Făgăraș.

Dotări edilitare

- rețeaua de alimentare cu apă potabilă:0 km;
- rețeaua de canalizare:0km
- stații de epurare:0 km
- rețeaua de gaz metan:0 km;

Infrastructura socială:

- Grădinițe:1; școli:1
- Cabinete medicină de familie:1; farmacii:1.
- Cămine culturale:5; biblioteci:3.

Viziunea de dezvoltare

Creșterea calității vieții în comuna Șoarș prin dezvoltarea infrastructurii și economiei locale.

Proiecte prioritare:

- Dezvoltarea infrastructurii de alimentare cu apă în localitățile comunei Șoarș
- Dezvoltarea infrastructurii de canalizare și epurare în localitățile comunei Șoarș
- Modernizare drumuri și străzi în localitățile comunei Șoarș
- Actualizarea PUG

Comuna este situată la 13 km distanță de Municipiul Făgăraș și 80 km de reședința de județ, Municipiul Brașov. Comuna Șoarș se învecinează cu comuna Mândra spre sud, cu comuna Jibert spre nord, comuna Ticușu spre est și comuna Cincu spre vest.

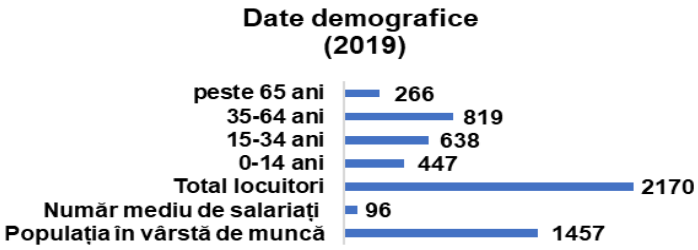

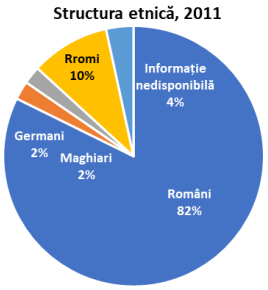

Atracții turistice:

- Biserica Fortificată din Rodbav
- Biserica evanghelică fortificată Bărcuț
- Biserica fortificată din Felmer
- Biserica fortificată din Seliștat
- Biserica fortificată din Șoarș

Evenimente culturale:

- Carnavalul Sașilor-înainte de postul Paştilor

Obiceiuri specifice:

- ”Colindatul cu icoana“ al copiilor.
- „Fosnicul“ sau „Balul însuraţilor“- anual

Date economice (2019):

- Numărul de întreprinderi active:18
- Cifra de afacere a întreprinderilor active (cumulativ, lei): 2.598.699.
- Ponderea șomerilor înregistrați:12,9%

Fondul funciar (2014):

- Terenuri agricole: 10.002 ha
- Terenuri neagricole: 6.982 ha

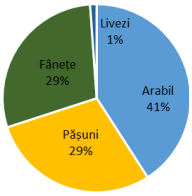

Fondul de locuințe:

- Locuințe existente: 942(INS)
- Suprafața locuibilă (m^2): 40776

Mediu:

♦ Gradul de acoperire cu păduri și alte tipuri de vegetație forestieră: 21,6%

Comuna TĂRLUNGENI

Pagina web: www.comunatarlungeni.ro .E-mail: primaria.tarlungeni@yahoo.com

Componența administrativă:
- **Tărlungeni**, Purcăreni, Zizin, Cărpiniș

Suprafața totală: 13.183 ha

Conectivitate:
⇒ **Acces la rețeaua de drumuri**: DJ 103A,, DJ 103B,
⇒ **Distanța până la CFR:** 10 km gara Brașov

Dotări edilitare
- rețeaua de alimentare cu apă potabilă:18,5 km;
- rețeaua de canalizare:0 km
- rețeaua de gaz metan:57 km

Infrastructura socială:
- Grădinițe:1; școli:1; licee:1.
- Cabinete medicină de familie:4; cabinete stomatologice:0; farmacii :4.
- Cămine culturale: 4; muzee:1; biblioteci:1

Viziunea de dezvoltare.
Creșterea calității vieții în comuna Târlungeni prin dezvoltarea infrastructurii și economiei locale.

Proiecte prioritare:
- Reabilitare/modernizare instituții publice din comuna Târlungeni
- Realizare bază sportivă Purcăreni
- Reabilitare conducta de apă potabilă
- Construcția rețelei de canalizare în comuna Târlungeni
- Extinderea rețelei de iluminat public stradal
- Reparații capitale a străzilor din comună
- Reabilitare podețe de beton din comuna Târlungeni

Așezare geografică: Comuna Tărlungeni este situată în partea de sud-est a Judeţului Braşov, în depresiunea Bârsei, la poalele Muntelui Ciucaş, la 10 km distanţă de Municipiul Braşov

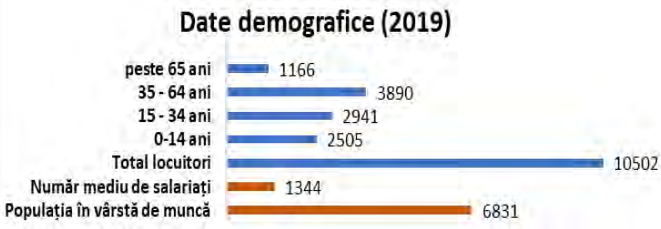

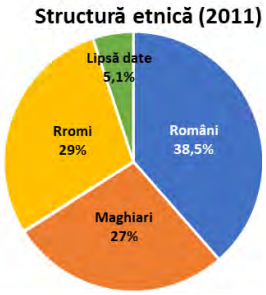

Atracții turistice:
- Masivul Ciucaş
- Rezervaţie fosiliferă Purcăreni – Sit Natura 2000
- Lacuri artificiale Tărlungeni
- Biserica fortificată Purcăreni
- Apele minerale Zizin

Evenimente culturale:
- Zilele Tărlungeniului - ultima duminică a lunii iulie.
- Sărbătoare locală "Borița"

Date economice (2019):
- Numărul de întreprinderi active: 267
- Cifra de afacere a întreprinderilor active (cumulativ, lei): 329.020.667
- Ponderea șomerilor înregistrați: 3,4%

Fondul funciar (2014):
- Terenuri neagricole: 7.370 ha
- Terenuri agricole: 5.813 ha

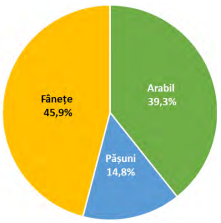

Fondul de locuințe:
- Locuințe existente: 3.519
- Suprafața locuibilă (m^2): 201.079

Mediu
- Gradul de acoperire cu păduri și alte tipuri de vegetație forestieră: 43,6%

Comuna TELIU

Pagina web:www.primariateliu.ro E-mail: primariateliu@yahoo.com

Componența administrativă:

- **Teliu**

Suprafața totală:5.306 ha

- Suprafața intravilan:282 ha
- Suprafața extravilan:5.024 ha

Conectivitate:

⇒ **Acces la rețeaua de drumuri**: DN 10; DJ103B

⇒ **Distanța până la CFR:** 1,5 km (stația Teliu).

Dotări edilitare:

- Rețeaua de alimentare cu apă potabilă:25 km;
- Rețeaua de canalizare:0 km
- Rețeaua de gaz metan:0 km;

Infrastructura socială:

- Grădinițe:1; școli:1; licee:0.
- Cabinete medicină de familie:2; farmacii:3.
- Cămin cultural:1; biblioteci:2.

Obiective de dezvoltare.

I. Creșterea accesului la servicii publice de buna calitate
II. Dezvoltarea socioculturala a comunei
III. Dezvoltarea asistentei sociale
IV. Crearea condițiilor pentru dezvoltarea si diversificarea sectorului economic
V. Protejarea mediului înconjurător
VI. Consolidarea capacității administrative la nivel local

Proiecte prioritare:

- Amenajare albie pârău, în curtea Școlii Gimnaziale Teliu
- Amenajare dispozitive de scurgere rigole pe străzi
- Modernizarea infrastructurii rutiere, în comunitatea marginalizata din Comuna Teliu

Așezare geografică: Comuna Teliu este situată la extremitatea sudică a județului Brașov, la 25 de kilometri de Municipiul Brașov, de-a lungul DN 10 care face legătura între Brașov și Întorsura Buzăului. Se învecinează la sud cu teritoriul comunelor Tărlungeni și Budila, la vest fiind comuna Prejmer, iar la est-sud-est cu teritoriul comunelor Acriș și Vama Buzăului. Este o zona de șes-deal, cu o climă temperat-continentală și o floră specifică zonei submontane.
Prima atestare documentară în anul 1222.

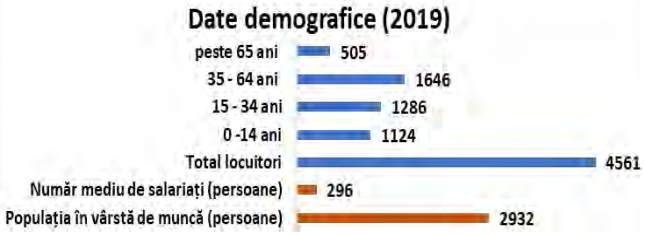

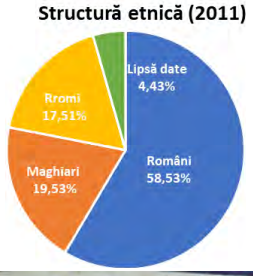

Atracții turistice:

- Biserica Ortodoxă Sf. Dumitru
- Tunelul săpat în muntele de granit la începutul sec. XX.
- Dealuri împădurite și trasee marcate pentru turiști.
- Cetate dacică cu trei șanțuri de apărare



Evenimente culturale:

- Zilele comunei Teliu
- Raggae pon di Hills
- Fasching – Carnavalul Copiilor

Date economice (2019):

- Numărul de întreprinderi active: 42
- Cifra de afacere a întreprinderilor active (cumulativ, lei):16.831.701
- Ponderea șomerilor înregistrați: 4,9%

Fondul funciar (2014):

- Terenuri neagricole:2.771 ha
- Terenuri agricole: 2.535 ha

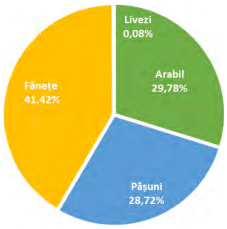

Fondul de locuințe:

- Locuințe existente: 1.455
- Suprafața locuibilă (m^2): 59.949

Mediu:

- Gradul de acoperire cu păduri și alte tipuri de vegetație forestieră: 44,9%

Comuna TICUȘU

Pagina web: www.primaria-ticus.ro E-mail: primaria_ticus@yahoo.com

Componența administrativă:

- **Ticușul Vechi**, Cobor

Suprafața totală: 6.963 ha

- Suprafața intravilan:157ha
- Suprafața extravilan:6.796 ha

Conectivitate:

⇒**Acces la rețeaua de drumuri**: DJ 104M; DC 24; DC13; DC28

⇒**Distanța până la CFR:** **28** km (stația Rupea).

Dotări edilitare:

- rețeaua de alimentare cu apă potabilă: 5 km;
- rețeaua de canalizare: 0 km
- rețeaua de gaz metan: 0 km;
- rețeaua de iluminat stradal:7 km

Infrastructura socială:

⇒ Grădinițe:1; școli:1;

- Cabinet medicină de familie:0; cabinet stomatologic:0; farmacii:0.
- Cămin cultural:1; biblioteci:1

Fondul de locuințe:

- Locuințe existente:443 (INS)
- Suprafața locuibilă (m^2): 24.037

Mediu

- Gradul de acoperire cu păduri și alte tipuri de vegetație forestieră: 26,2%

Obiective de dezvoltare:

1. Dezvoltarea turismului
2. Dezvoltarea agriculturii
3. Crearea locurilor de muncă
4. Educația populației

Proiecte prioritare:

- Alimentare cu apă comuna Ticuș
- Canalizare comuna Ticușu (satele Ticușu Vechi și Cobor)
- Modernizare drumuri comunale DC24 și DC13, în comuna Ticușu
- Lucrări de extindere Scoală Gimnazială în satul Ticușu Vechi
- Amenajare sediul grădiniței

Așezare geografică: Comuna Ticușu este așezată în partea de nord-vest a județului Brașov. Se învecinează cu comunele Comăna la est, Ungra la nord-est, Jibert la nord și vest, iar la sud cu Mândra, Șercaia și Șoarș. Ticușul Vechi se află la o distanță de 80 km de Brașov, la 33 km de Rupea și la 25 km de Făgăraș.

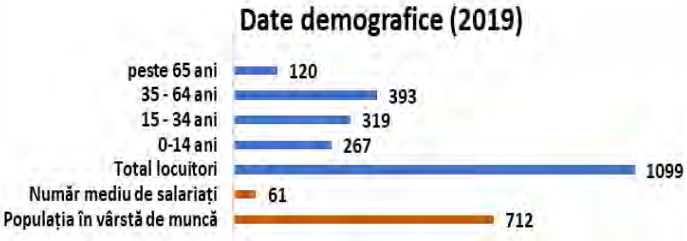

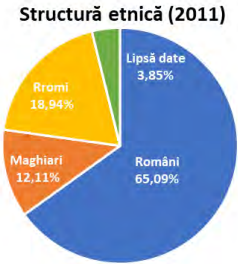

Atracții turistice:

- Bisericile fortificate din Ticușu Vechi și Cobor

Date economice (2019):

- Numărul de întreprinderi active: 8
- Cifra de afacere a întreprinderilor active non-comerț (cumulativ, lei): 3.387.852
- Numărul de gospodarii individuale: 331
- Numărul crescătorilor de animale:127

Agricultură:

- Terenuri neagricole: 2.241 ha
- Terenuri agricole: 4.712 ha
- Numărul de ferme/asociații de producători: 34
- Producția agricolă animală (tone): 766,2; dintre care:
  - ◊ bovine 323,6;
  - ◊ ovine 432,8;
  - ◊ caprine 2,97;
  - ◊ porcine 6,7.

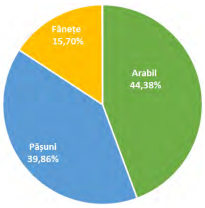

Comuna UCEA

Pagina web:www.primariaucea.ro E-mail: contact@primariaucea.ro

Componența administrativă:

- **Ucea de Jos**, Ucea de Sus, Corbi, Feldioara .

Suprafața totală: 10.299 ha

Conectivitate:

⇒ Acces la rețeaua de drumuri: DN 1; DJ 105C .

⇒ Acces la CFR: 0.8 km, stația Ucea

Dotări edilitare:

- rețeaua de alimentare cu apă potabilă: 52,55 km
- rețeaua de canalizare:16,6 km
- stații de epurare:1
- rețeaua de gaz metan:21,8 km

Infrastructura socială:

- Grădinițe:2; școli:1
- Cabinete medicină de familie:1; farmacii:1.
- Cămine culturale:4;biblioteci:1.

Viziunea de dezvoltare:

Ucea o comună a viitorului, bazată pe înțelepciunea trecutului

Proiecte prioritare:

- Alimentare cu gaze naturale sat Feldioara, Comuna Ucea
- Rețea de canalizare menajeră în localitatea Corbi
- Dezvoltarea infrastructurii de apă și apă uzată în cătunul Sumerna, Comuna Ucea
- Rețea de canalizare pluvială, modernizare si reabilitare străzi în localitatea Ucea de Sus

Oportunități de investiții în spațiile libere și conectate la utilități publice:

- fosta Școală Ucea de Sus: 960 m^2;
- fosta Grădiniță Ucea de Jos: 125 m^2;
- fosta Grădiniță Feldioara: 265 m^2;
- spații în Căminului Cultural Ucea de Jos: 45 m^2

Comuna Ucea este situată în centrul țării, în partea de vest a Județului Brașov, la poalele munților Făgăraș, având un relief de câmpie depresionară, la o distanță de 8 km de orașul Victoria și de 91 km de reședința județului, municipiul Brașov. Se învecinează cu localitățile: la est – comuna Viștea și orașul Victoria; la vest – comuna Arpaș, jud. Sibiu; la nord – comuna Bruiu, Jud. Sibiu; la sud – comuna Arefu, Jud. Argeș.

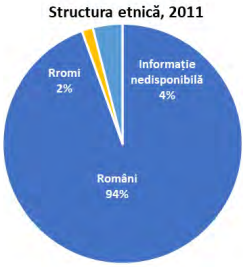

Atracții turistice:

- Versantul nordic al munților Făgăraș
- Cătunul Sumerna, de la poalele munților Făgăraș
- Balta Stigma Fishing Ucea de Jos (pescuit sportiv)

Trasee turistice din Muntii Fagaras:

- Cabanele Turnuri și Podragu, pensiunile Ștefana (Ucea de Sus), Air Freshener (Ucea de Jos),
- Balta Stigma Fishing Ucea de Jos (pescuit sportiv)

Obiceiuri specifice:

- Festivalul de tradiții si obiceiuri de Crăciun
- Cetele de feciori din Ucea de Jos, Ucea de Sus, Feldioara
- ,,Cucurigu" - Ucea de Jos, 6 decembrie, de Sf. Nicolae

Date economice (2019):

- Numărul de întreprinderi active:40
- Cifra de afacere a întreprinderilor active (cumulativ, lei): 156.546.732.
- Ponderea șomerilor înregistrați:1%

Fondul funciar (2014):

- Terenuri agricole: 6321 ha
- Terenuri neagricole: 4030 ha

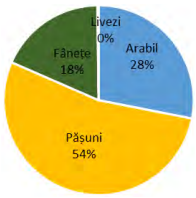

Fondul de locuințe:

- Locuințe existente: 1063
- Suprafața locuibilă (m^2): 66.493

Mediu:

- Suprafața spațiilor verzi: 29,6 ha
- Gradul de acoperire cu păduri și alte tipuri de vegetație forestieră: 33,8%

Comuna UNGRA

Pagina web: www.primariaungra.ro E-mail: primariaungra@yahoo.com

Componența administrativă:
- **Ungra**, Dăișoara

Suprafața totală: 6.811 ha

Conectivitate:
⇒ **Acces la rețeaua de drumuri**: DJ 131F
⇒ **Distanța până la CFR:** 4 km gara Rupea

Dotări edilitare:
- rețeaua de alimentare cu apă potabilă: 14,2 km;
- rețeaua de canalizare: 0 km
- rețeaua de gaz metan: 0 km

Infrastructura socială:
- Grădinițe:1; școli:1;
- Cabinete medicină de familie:1; cabinete stomatologice:0; farmacii :0.
- Cămine culturale:2; biblioteci:2

Viziunea de dezvoltare

Creșterea calității vieții în comuna Ungra prin dezvoltarea infrastructurii și economiei locale.

Proiecte prioritare:
- Modernizarea drumurilor și străzilor din comuna Ungra
- Construcție rețea de canalizare și epurare în comuna Ungra.
- Construcția rețelei de alimentare cu gaze naturale în comuna Ungra.

Așezare geografică: Comuna Ungra este situată în partea de nord a judeţului Brasov, pe malul drept al râului Olt, la 60 km de municipiul Braşov

Istoric: Prima atestare documentară în anul 1211

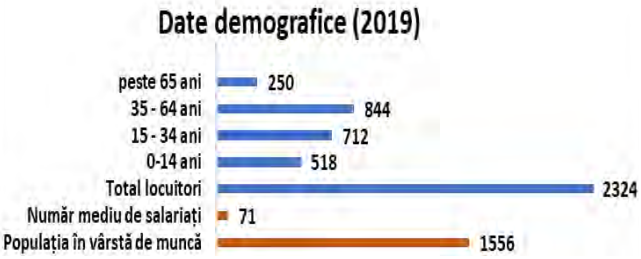

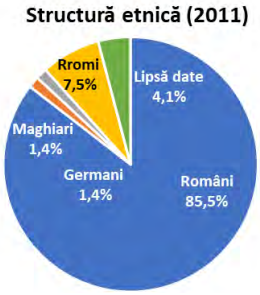

Atracții turistice:
- Bisericile ortodoxe de la Ungra şi Dăişoara
- Biserica evanghelică de la Ungra
- Două monumente ale eroilor din primul şi al doilea război mondial

Obiceiuri și tradiții:
- „Balul însuraţilor” la sfârşitul lunii februarie

Date economice (2019):
- Numărul de întreprinderi active: 8
- Cifra de afacere a întreprinderilor active (cumulativ, lei): 1.389.102
- Ponderea șomerilor înregistrați:8,8%

Fondul funciar (2014):
- Terenuri neagricole:1.977 ha
- Terenuri agricole: 4.834 ha

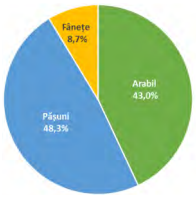

Fondul de locuințe:
- Locuințe existente: 732 (INS)
- Suprafața locuibilă (m^2): 35.930

Mediu:
- Gradul de acoperire cu păduri și alte tipuri de vegetație forestieră: 21,8%

Comuna VAMA BUZĂULUI

Pagina web: www.comunavamabuzaului.ro E-mail: vamabuzaului@yahoo.com

Componența administrativă:

- **Vama Buzăului**, Acriș, Buzăiel, Dălghiu.

Suprafața totală: 16.104 ha

- Suprafața intravilan: 923 ha
- Suprafața extravilan:15.181

Conectivitate:

⇒ **Acces la rețeaua de drumuri**: DC 49A și de DJ 103A, care face legătura dintre Tărlungeni și Brădet (DN 10).

⇒ **Distanța până la CFR:** 40 km.

Dotări edilitare

- Rețeaua de alimentare cu apă potabilă: 42 km;
- Rețeaua de canalizare: 0 km
- Rețeaua de gaz metan: 0 km;
- rețeaua de iluminat stradal: 34 km

Viziunea de dezvoltare.

Dezvoltarea durabilă şi în perfectă integrare cu mediul înconjurător a spaţiului rural din Vama Buzăului, având la bază consolidarea economiei locale şi creşterea competitivităţii acesteia, concomitent cu dezvoltarea şi gestionarea eficientă, inteligentă şi sustenabilă a resurselor umane, naturale şi materiale existente.

Proiecte prioritare:

- Amenajare pârtie de ski și patinoar;
- Amenajare obiective turistice istorice - festung, postul de grăniceri, ruinele fostei capele catolice;
- Modernizare și reabilitare drumuri comunale și străzi;
- Reabilitarea, modernizarea și eficientizarea sistemului de iluminat public
- Extindere rețea de canalizare în comuna Vama Buzăului;
- Extindere rețea energie electrică în zona Dălghiu,
- Atestare stațiune climaterică și balneo-climaterică;
- Amenajarea infrastructurii pentru circulația bicicliștilor;
- Înființare de noi obiective turistice.

Așezare geografică: Comuna Vama Buzăului este mărginită în nord de depresiunea Întorsura Buzăului și oraşul Întorsura Buzăului, în est se sprijină pe Munţii Siriului, Tătarul Mare (1860 m), Tătarul Mic (1415 m), în sud-vest este străjuită de lanţul montan format de Masivul Ciucaş. Comuna Vama Buzăului este situată în sud-estul județului Brașov, la 45 km de reședința de județ.

Istoric: Prima atestare documentară în anul 1699.

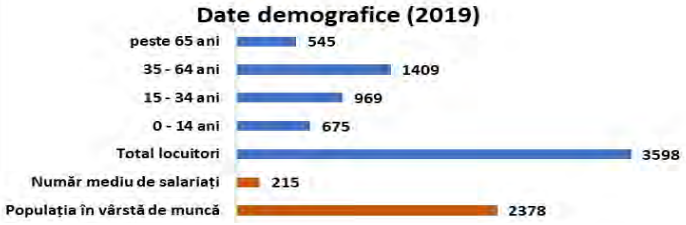

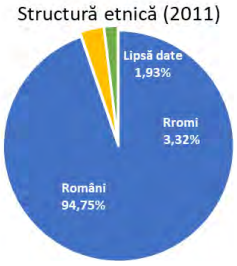

Atracții turistice:

- Rezervaţia Valea Zimbrilor".
- Cascada Urlătoarea
- Munţii Ciucaş
- Trecatoarea Tabla Buţii
- Ruinele cetaţii Cruceburg din Tabla Buţii
- Ruinele unei biserici catolice

Evenimente culturale:

- ,,Primăvara folclorică la Vama Buzăului"
- ,,Fiii satului – Vama Buzăului"
- ,,Cupa Zimbrul Vama Buzăului" – campionat de fotbal
- ,,Vama Buzăului pe bicicletă"
- Festivalul national de folk ,,Vama de la Munte"
- ,,Gospodarul vămăşan"
- Festivalul Național de Folclor ,,Mlădițe românești"
- ,,Seara colindelor – Vama Buzăului"
- ,,Satul lui Moș Crăciun"

Infrastructura socială:

- Grădinițe:1; Școli:1; Licee:0.
- Cabinete medicină de familie:2; Farmacii:1.
- Cămin cultural:1; Biblioteci:2.

Date economice (2019):

- Numărul de întreprinderi active: 67
- Cifra de afacere a întreprinderilor active (cumulativ, lei): 31.552.894
- Ponderea șomerilor înregistrați: 2,6%

Fondul funciar (2014):

- Terenuri neagricole: 8.105 ha
- Terenuri agricole: 7.558 ha

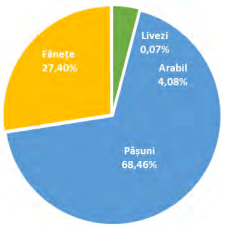

Fondul de locuințe:

- Locuințe existente: 1.165 (INS)
- Suprafața locuibilă (m^2): 58.309

Mediu

- Suprafața spațiilor verzi: 1,5 ha
- Gradul de acoperire cu păduri și alte tipuri de vegetație forestieră: 46,2%

Orașul VICTORIA

Pagina web:www.primariavictoria.ro E-mail:primaria.victoria@yahoo.com

Componența administrativă:
- **Orașul Victoria**

Suprafața totală: 930 ha

Conectivitate:
⇒ Acces la rețeaua de drumuri: DN 1, DJ- 105C, DJ-104A, DJ- 102G.
⇒ Acces la CFR: 8 km, stația Ucea

Dotări edilitare
- rețeaua de alimentare cu apă potabilă: 18,34 km;
- rețeaua de canalizare:22,9 km
- stații de epurare:1
- rețeaua de gaz metan:21,3 km
- rețea de iluminat public stradal: 20 km
- străzi orășenești: 20 km

Fondul de locuințe:
- Locuințe existente: 3.561(INS)
- Suprafața locuibilă (m^2): 158.763

Viziunea de dezvoltare:

◊ **Orașul Victoria** – un oraș cu o infrastructură modernă, accesibil și competitiv

◊ **Orașul Victoria** – posibilă destinație turistică atractivă

◊ **Orașul Victoria** – un oraș cu o economie dezvoltată, competitivă și diversificată

◊ **Orașul Victoria** – un oraș cu o administrație locală responsabilă și orientata către nevoile cetățenilor

◊ **Orașul Victoria** – un oraș cu o comunitate urbană activă și cu un nivel ridicat al calității vieții

Oportunități de investiții în localitate
- Teren: 240 ha – intravilan, teren viran cu utilități în vecinătate (aproximativ 1 km).
- Parc industrial (vezi fișa anexa) – 14 ha.

Așezare geografică: Orașul Victoria este situat în partea cea mai de vest a acestuia, la poalele Munților Făgăraș și în partea de nord a acestora. La vest este mărginit de pârâul Ucea, iar la est de pârâul Corbișor. În vecinătate, la o distanță de 35 km se află Municipiul Făgăraș, cele mai apropiate reședințe de județ sunt: 100 km față de Brașov și 60 km față de Sibiu.

Date demografice (2019)

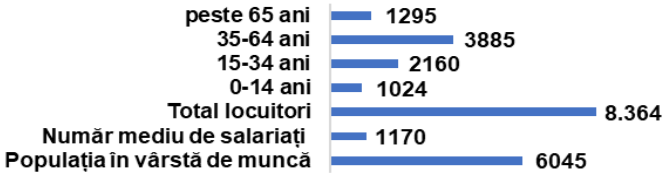

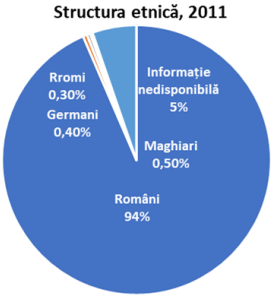

Atracții turistice:
- Baza Sportivă (teren fotbal + pista atletism, teren multifuncțional gazon)
- Strand Viromet Victoria (2 bazine, teren baschet, 3 terenuri tenis de camp, camping, restaurant)

Trasee turistice (drumeție):
- ***Orașul Victoria - Portița Viștei Mari, prin valea Viștei Mari*** - la 5 km de Orașul Victoria. Durata: 7 ore
- ***Orașul Victoria - "La Șipot"*** (cu legătură pentru cabanele Turnuri și Podragu). Durata: 2 ore.
- ***Orașul Victoria - cabana Podragu, prin Valea Podragului,*** fără a trece pe la cabana Arpaș. Durata: 6-7 ore
- ***Trasee de legătură***: spre Șaua Podragului; spre cabana Arpaș sau orașul Victoria, pe Muchia Tărâței; spre Portița Arpașului pe la Lacul Podrăgel.

Obiceiuri specifice:
- Festivalul Internațional de Toacă "Cantecul care Zidește" + Expozitie de Icoane pe Sticlă (15 editii) – începutul lunii iulie;
- Festivalul "Sf. Ștefan - Patronul Spiritual al Orașului Victoria" (7 ediții) – 27 decembrie

Date economice (2019):
- Numărul de întreprinderi active:102
- Cifra de afacere a întreprinderilor active (cumulativ, lei): 331.609.501
- Ponderea șomerilor înregistrați: 0,9%

Infrastructura socială:
- Grădinițe:1; Licee:2.
- Spitale:1; cabinete medicină de familie:3; cabinete medicale școlare:1; cabinete stomatologice:3; farmacii:3, laboratoare medicale:3.
- Cămine culturale:1; biblioteci:3.

Mediu:
- Suprafața spațiilor verzi: 7 ha
- Numărul de parcuri din localitate:2, cu suprafața de 1,36 ha
- Gradul de acoperire cu păduri și alte tipuri de vegetație forestieră: 0,75%

Comuna VIȘTEA

Pagina web:www.comunavistea.ro E-mail: primaria.vistea@yahoo.com

Componența administrativă:

- **Viștea de Jos**, Olteț, Rucăr, Viștea de Sus,

Suprafața totală: 10.025 ha

Conectivitate:

⇒ Acces la rețeaua de drumuri: DN 1, DJ 81, DJ 104 A .

⇒ Acces la CFR: 1 km, stația Viștea

Dotări edilitare

- rețeaua de alimentare cu apă potabilă: 66,5 km
- rețeaua de canalizare:22 km
- stații de epurare:1
- rețeaua de gaz metan:17,1 km

Infrastructura socială:

- Grădinițe:4; școli:1.
- Cabinete medicină de familie:2; farmacii:1.
- Cămine culturale:4; biblioteci:1

Obiective de dezvoltare:

◊ Dezvoltarea infrastructurii de bază

◊ Dezvoltarea infrastructurii sociale

◊ Dezvoltarea infrastructurii culturale

◊ Dezvoltarea turismului

Proiecte prioritare:

- Modernizarea drumurilor comunale, Comuna Viștea
- Modernizarea DC 78 A, km 0,00 + km 0+900
- Canalizare menajeră și stație de epurare pentru satele Rucăr și Olteț

Oportunități de investiții în clădirile din comună:

- Căminul Cultural Viștea de Sus
- Școala gimnazială - Viștea de Sus, Olteț, Rucăr, Vișțișoara
- Fosta platformă industrială - Olteț

Așezare geografică: Comuna Viștea este situată în centrul țării, la marginea de vest a județului Brașov pe DN 1, la poalele munților Făgăraș și în partea sudică a depresiunii cu același nume. Comuna Viștea este situată pe Drumul Național 1, la distanța de 20 km de municipiul Făgăraș și la 55 km de municipiul Sibiu. Distanța de municipiul Brașov este de 87 km.

Date demografice (2019)

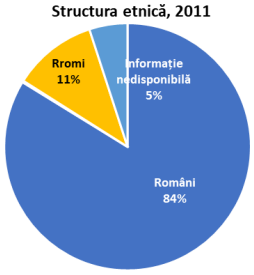

Atracții turistice:

- Relieful comunei Viștea - punct turistic pentru Țara Făgărașului și pentru județul Brașov.
- Munții Făgăraș- vârful Moldoveanu (2544m) și vârful Veștea mare
- Zona satului Rucăr (panoramă către munți, trasee de drumeție, gastronomie tradițională.)

Trasee turistice (drumeție): din satul Rucăr 3 trasee de drumeție: de-a lungul râului Olt, către Bruiu (Șomartin) și către Gherdeal

Evenimente culturale:

- Festivalul de cântări bisericești, Viștea de Sus-25 matrie
- Înălțarea Domnului, Ziua Eroilor – iunie

Obiceiuri specifice:

- Cetele de feciori, de-a lungul Sărbătorilor de iarnă

Date economice (2019):

- Numărul de întreprinderi active:45
- Cifra de afacere a întreprinderilor active (cumulativ, lei): 46.914.930
- Ponderea șomerilor înregistrați: 3,5%

Fondul funciar (2014):

- Terenuri agricole: 5.808 ha
- Terenuri neagricole: 3.207 ha

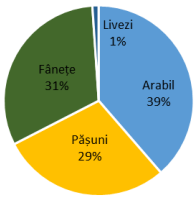

Mediu:

- Suprafața spațiilor verzi: 0,5 ha
- Gradul de acoperire cu păduri și alte tipuri de vegetație forestieră: 25,45 %

Fondul de locuințe:

- Locuințe existente: 1.147
- Suprafața locuibilă (m^2): 67.564

Locuințe conectare la rețele (%)

Comuna VOILA

Pagina web:www.comunavoila.ro E-mail: contact@comunavoila.ro

Componența administrativă:
- **Voila,** Dridif, Cincșor , Sâmbăta de Jos, Voivodeni, Ludișor.

Suprafața totală: 8.969 ha

Conectivitate:
⇒ Acces la rețeaua de drumuri: DN 1, DJ 103F, DJ 105.
⇒ Acces la CFR: 1 km, Halta Voila.

Dotări edilitare
- rețeaua de alimentare cu apă potabilă: 20,4 km;
- rețeaua de canalizare:10,4 km
- stații de epurare:1
- rețeaua de gaz metan: 5,6 km

Infrastructura socială:
- Grădinițe:1; școli:1;
- Cabinete medicină de familie:1; farmacii:1.
- Cămine culturale:6; muzee:1; biblioteci: 2

Viziunea de dezvoltare:

Creșterea calității vieții în comuna Voila prin dezvoltarea infrastructurii și economiei locale.

Proiecte prioritare:
- Reabilitare străzi in comuna Voila;
- Reabilitare si modernizare cămin cultural in localitate Dridif, Comuna Voila;
- Dotarea compartimentului de gospodărire comunală in comuna Voila.

Comuna Voila este situată în partea de vest a județului în depresiunea Făgărașului, pe malul stâng al râului Olt, la o distanta de 11 km de municipiul Făgăraș și 77 km de mun. Brasov, fiind mărginită la sud de către Carpații Meridionali, respectiv Munții Făgărașului, cu un relief de câmpie, deal și munte.

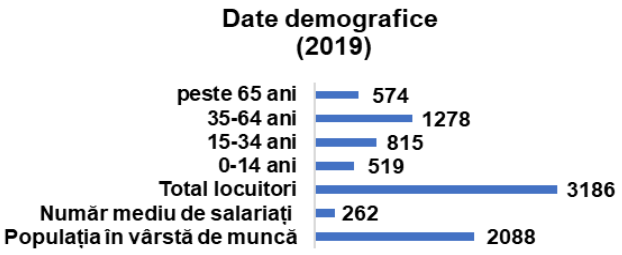

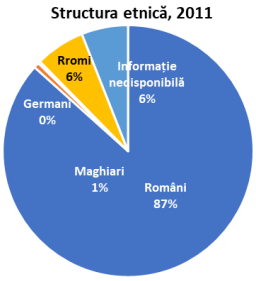

Atracții turistice:
- Biserica Evanghelică Cincșor
- Castelul Bruckenthal – Sâmbăta de Jos
- Hergheliei Sâmbăta de Jos de creștere a cailor de rasă Lipițan,
- Hanul Arcașului din Voila.

Obiceiuri specifice:
- Ceata de feciori - de Sfântul Nicolae,
- Obiceiuri și tradiții sunt legate de Sărbatoarea Crăciunului și Boboteaza

Date economice (2019):
- Numărul de întreprinderi active:65
- Cifra de afacere a întreprinderilor active (cumulativ, lei): 46.578.124

Fondul funciar (2014):
- Terenuri agricole: 6.959 ha
- Terenuri neagricole: 2.010 ha

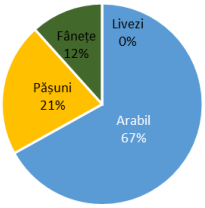

Mediu:
- Gradul de acoperire cu păduri și alte tipuri de vegetație forestieră: 15,7%

Fondul de locuințe:
- Locuințe existente:1.240
- Suprafața locuibilă (m^2): 70.127

Comuna VULCAN

Pagina web: www.primaria-vulcan.ro E-mail: uat_vulcan@yahoo.com

Componența administrativă:

- **Vulcan**, Colonia 1 Mai

Suprafața totală: 4.236 ha

Conectivitate:

⇒ **Acces la rețeaua de drumuri**: DJ 112A, DJ 112B, DJ 106B

⇒ **Distanța până la CFR:** 6 km gara Cristian

Dotări edilitare:

- rețeaua de alimentare cu apă potabilă: 22,5 km;
- rețeaua de canalizare: 19 km
- rețeaua de gaz metan: 13,9 km

Infrastructura socială:

- Grădinițe:1; școli:1; licee:1.
- Cabinete medicină de familie:2; cabinete stomatologice: 0; farmacii :3.
- Cămine culturale:1; biblioteci:2

Viziunea de dezvoltare.
Creșterea calității vieții în comuna Vulcan prin dezvoltarea infrastructurii și economiei locale

Proiecte prioritare:

- Modernizarea infrastructurii rutiere
- Reabilitare cămin cultural din Comuna Vulcan
- Reabilitare, modernizare și schimbare destinație clădire în școală primară și after-school
- Reabilitare dispensar uman localitatea Vulcan
- Construire dispensar uman Colonia 1 Mai



Așezare geografică: Comuna Vulcan se află la o altitudine de 606 m peste nivelul mării şi este situată în sud – estul Transilvaniei, la marginea de sud – vest a depresiunii Bârsei. Hotarul se întinde la nord până la versanţii sudici ai Măgurii Codlei, la vest până la platoul premergător Munţilor Perşani, la est este limitat de pârâul Bârsa şi la sud de fâneţele şi pădurile Râşnovului. Mai spre sud se înalţă masivul Bucegi, înalt de 2505 m, urmat spre vest de Piatra Craiului şi, în imediata lui apropiere, de muntele Ciuma, înalt de 1628 m, care aparţine Vulcanului.

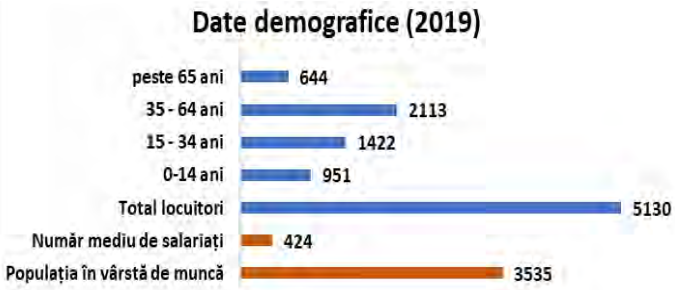

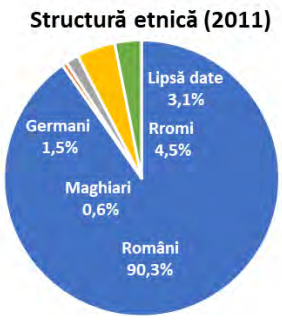

Atracții turistice:

- Cetatea Bisericii Evanghelice Vulcan

Evenimente culturale:

- Sărbătoarea de Armindeni,
- Zilele Vulcanului.

Date economice (2019):

- Numărul de întreprinderi active: 92
- Cifra de afacere a întreprinderilor active (cumulativ, lei): 108.241.691
- Ponderea șomerilor înregistrați: 0,7%

Fondul funciar (2014):

- Terenuri neagricole:1.666 ha
- Terenuri agricole: 2.570 ha

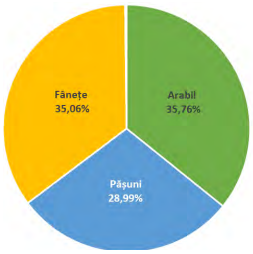

Fondul de locuințe:

- Locuințe existente: 1.569
- Suprafața locuibilă (m^2): 92.032

Mediu:

- Gradul de acoperire cu păduri și alte tipuri de vegetație forestieră: 36,6%

Orașul ZĂRNEȘTI

Pagina web:www.primaria-zarnesti.ro E-mail: primaria@primaria-zarnesti.ro

Componența administrativă:
- **Zărnești,** Tohan, Tohanu Nou, Tohanu Vechi, Tohănița

Suprafața totală: 20.474 ha
- Suprafața intravilan: 3.418 ha
- Suprafața extravilan: 17.056 ha

Conectivitate:
⇒ Acces la rețeaua de drumuri: DN 73A; DJ 112E, DJ 112G, DJ 112H
⇒ Acces la CFR: Gara Zărnești

Dotări edilitare:
- rețeaua de alimentare cu apă potabilă: 45,6 km;
- rețeaua de canalizare:36,5 km
- stații de epurare:1
- rețeaua de gaz metan: 64,5 km
- rețeaua de iluminat public stradal: 94 km
- străzi orășenești: 94 km

Viziunea de dezvoltare:
Orașul Zărnești va deveni în următorii 10 ani un oraș turistic dezvoltat și competitiv din punct de vedere economic, caracterizat de un grad ridicat de atractivitate pentru cei care vor să locuiască, să facă investiții sau să își petreacă timpul liber pe teritoriul său.

Proiecte prioritare:
- Preluare drum și amenajare parcări DJ112 (Cabana Gura Râului – Fântâna lui Botorog)
- Extindere rețea de canalizare la nivelul Orașului Zărnești
- Conversie fosta Fabrică de pâine – corpurile C2, C3 - în creșă și grădiniță, Str. Mitropolit Ioan Metianu, Nr.17, orașul Zârnești
- Dotare unități școlare din UAT Zarnesti
- Reabilitare și modernizare Liceul tehnologic Malaxa
- Reabilitare, modernizare, defuncționalizare clădire și conversie în clădire multifuncțională pentru: muzeu, clubul copiilor, bibliotecă, ceainărie.



Așezare geografică: Orașul Zărnești este situat în partea de sud-vest a depresiunii "Ţara Bârsei", în zona în care depresiunea se prelungeşte constituind un fel de uluc comun al râurilor Bârsa şi Ghimbav, care pătrunde până sub poalele masivului " Piatra Craiului". La capătul acestei prelungiri de depresiune se află situat perimetrul construibil al oraşului, care se află la 25 de km faţă de municipiul Braşov şi 11 km faţă de oraşul Râşnov.

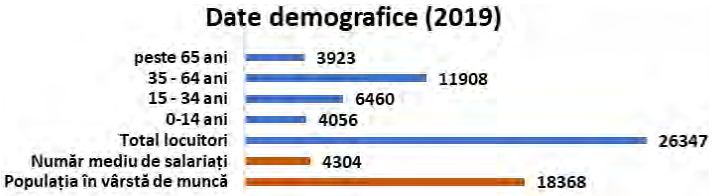

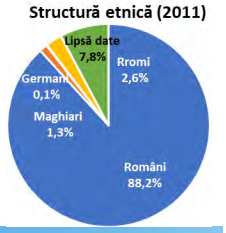

Atracții turistice:
- Masivul Piatra Craiului
- Parcul Național Piatra Craiului
- Cheile Zărneştiului
- Zona turistică Plaiul Foii
- Cabane, refugii montane
- Schitul Colţul Chiliilor
- Muzeul din Biserica Sf. Nicolae
- Rezervaţia de urşi
- Monumente ale naturii: "Capra neagră", "Floarea de colţ", "Garofiţa Pietrei Craiului".



Evenimente culturale majore:
- Festivalul Naţional de muzică "Ecoul Piatra Craiului – Tavi Bălăşcău".
- Festivalul "Floare de colţ"

Date economice (2019):
- Numărul de întreprinderi active:526
- Cifra de afacere a întreprinderilor active (cumulativ, lei): 1.000.892.150
- Ponderea șomerilor înregistrați: 0,8%

Infrastructura socială:
- Grădinițe:4; școli:3; licee:2.
- Spitale: 1; cabinete medicină de familie:12; cabinete medicale de specialitate:3; cabinete stomatologice:9; laboratoare medicale:1, farmacii:8.
- Centre multifuncționale:1.
- Cămine culturale:2; biblioteci:6.

Mediu:
- Suprafața spațiilor verzi: 62 ha
- Gradul de acoperire cu păduri și alte tipuri de vegetație forestieră: 69%

Fondul de locuințe:
- Locuințe existente: 9.087(INS)
- Suprafața locuibilă (m^2): 465.256